

BURSA İLİ, YILDIRIM İLÇESİ, VAKIF MAHALLESİ  
2674 ADA, 1 PARSELE İLİŞKİN  
1/1000 ÖLÇEKLİ UYGULAMA İMAR PLANI

H22D04D1C

ÖLÇEK: 1/1000

Dosya No:  
PİN:

Bursa Büyükşehir Belediye Meclisi'nin  
..... tarih ve ..... sayılı kararı  
ile onaylanmıştır.

Alınur AKTAŞ  
Büyükşehir Belediye Başkanı

## GÖSTERİM

PLAN ONAMA SINIRI

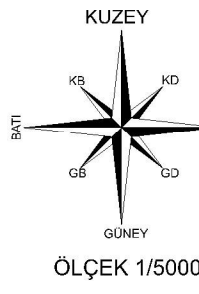
İÇME SUYU TESİSLERİ ALANI  
(DEPOLAMA, ARITMA, TERFİ MERKEZİ)

E=... EMSAL

Yençok=...m. BİNA YÜKSEKLİĞİ

YAPI YAKLAŞMA SINIRI

YOL



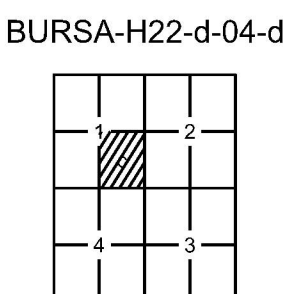
ÖLÇEK 1/5000

BURSA-H22-d-04-d-1-d

4 453 800

4 453 700

4 453 600



Pafta bölünmesi, en son güncellenmiş TUTGA ve bağlı 2005.0  
eşliğinde, GRS80 elipsoidinde, Transversal Mercator (TM)  
projeğinde ve ITRF96 datumunda 15 Temmuz 2005 tarih  
ve 25875 sayılı Resmî Gazetede yayımlanarak yürürlüğe giren  
Büyük Ölçekli Harita ve Harita Bilgileri Üretim Yönetmeliği  
(BÖHBYÜ) göre düzenlenmiş olup, GNSS gözlemleri ve  
inertiyel ile kontrol edilmiştir. Kuvvetli Bursa il sınırları içerisinde  
oluşturulan Bursa Geotik Modeli ile ortometrik yükseklikler elde edilmiştir.

Paftalar; Kasım 2017 tarihli 10 cm yer ölçeğinde  
aralıklı sayısal kamara görüntülerinden, 2018 yılı Eylül  
ayında yapılan bölünme ve Ekim 2018 tarihli kontrol  
çalışmalarından üretilmiştir. EşYükseklik eğrileri arası 1 m. dir.  
Yapılan sapak çizimleri ile gösterilmiştir.

YÜKLENİCİ FIRMA  
Mescioğlu Müh. Müh. A.Ş.  
Fotoğraf Harita Dan.İnş. A.Ş.

Ayhan FARUK MESÇİ  
Proje Müdürü

Sibel AKKAR  
Kontrol Müh.

KONTROL

Murat KARAOĞLU  
Harita ve Kam. Şb.Md.V.

İNCELEME

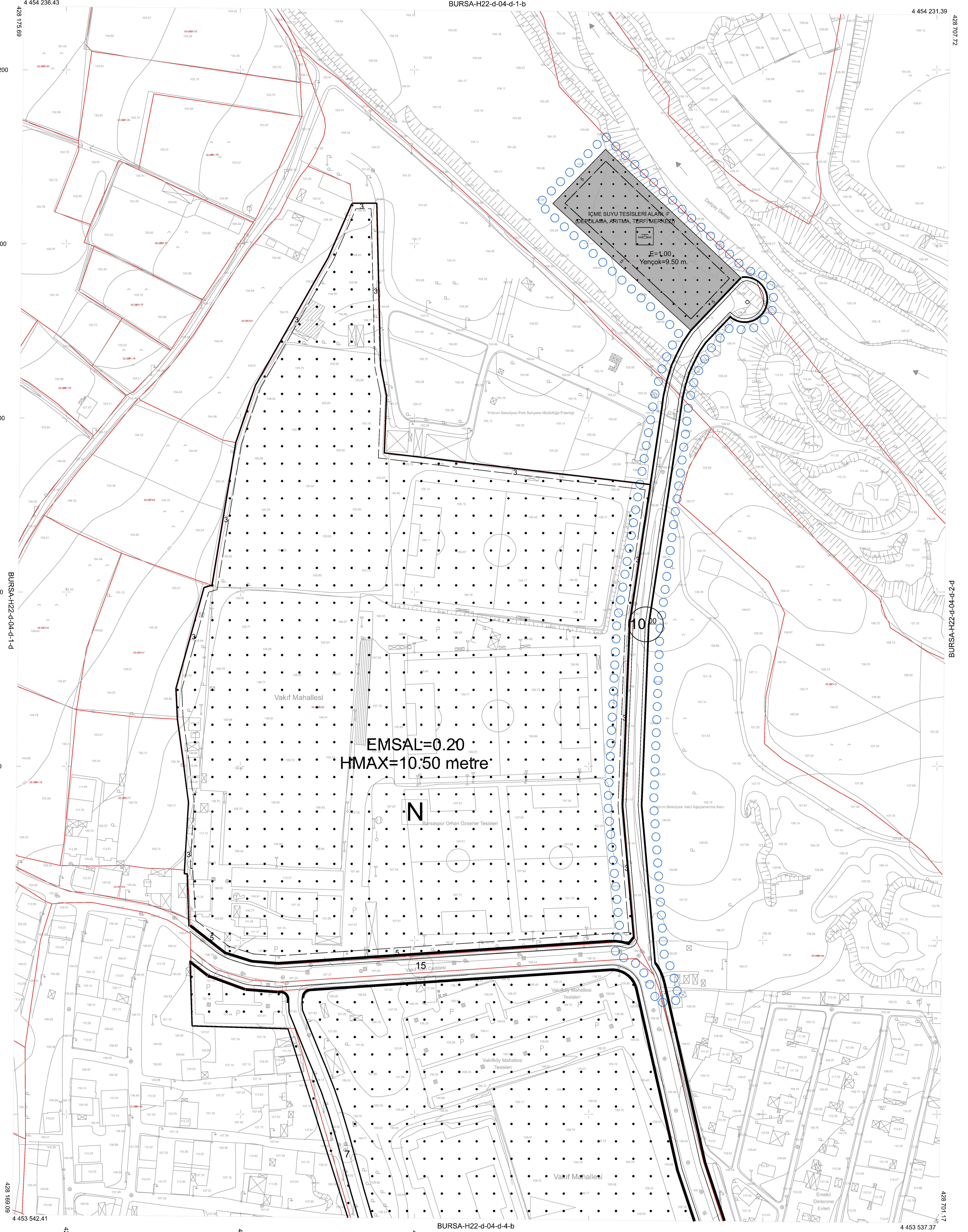
Mehmet Sait AYIK  
Emlak ve İstimlak Daire Başkanı

Güngör GÜLENC  
BÜSKİ Genel Md.

Alınur AKTAŞ  
Büyükşehir Belediye Başkanı

## BURSA-H22-d-04-d-1-c

BURSA-H22-d-04-d-1-b



1:1000

"Büyük Ölçekli Harita ve Harita Bilgileri Üretim Yönetmeliği" ne uygun olarak fotogrametrik yöntemle üretilen bu haritanın yapımında:

ONAY

.../.../20...