


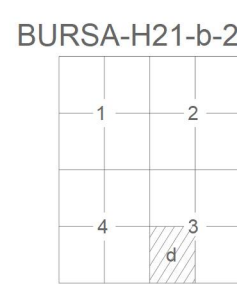
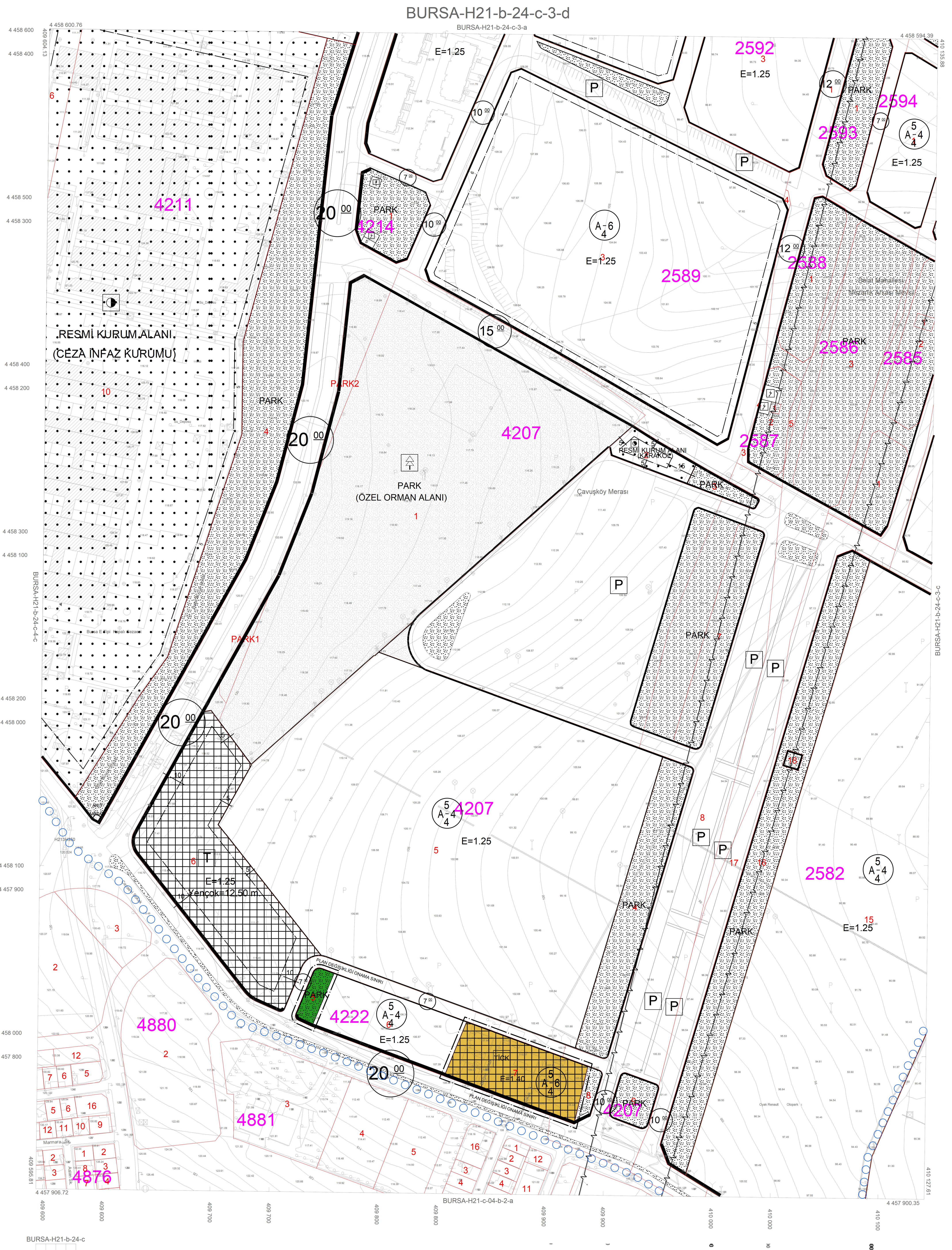
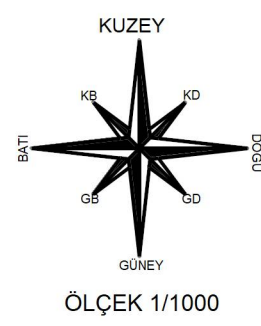
<div><div>BURSA BÜYÜKŞEHİR BELEDİYESİ</div></div> <div>BURSA İLİ, NİLÜFER İLÇESİ, BALAT MAHALLESİ, 4222 ADA, 5 VE 7 PARSELLERE İLİŞKİN 1/1000 ÖLÇEKLİ BALAT UYGULAMA İMAR PLANI REVİZYONU DEĞİŞİKLİĞİ</div>	
<div><div>H21B24C3D</div></div>	
<div>ÖLÇEK: 1/1000</div>	
<div>Dosya No: PIN:</div>	<div>Bursa Büyükşehir Belediye Meclis'inin 28 / 05 / 2021 tarih ve 834 sayılı kararı ile onaylanmıştır.</div>
<div>Alinur AKTAŞ Büyükşehir Belediye Başkanı</div>	

LEJAND

PLAN DEĞİŞİKLİĞİ ONAMA SINIRI

 TİCARET KONUT ALANI

PARK ALANI



- Temmuz 2009 tarihli 10 cm yer örnekleme aralıklı sayısal kamera görüntülerinden üretilmiştir.
- Eş Yükseklik eğrileri arası 1 m.' dir.
- Yapılar sapak çizgileri ile gösterilmiştir.
- ITRF96 Koordinat sisteminde 2005.0 Epochunda üretilmiştir.


DÖNÜŞÜM:

ED-50' den ITRF 96' ya Dönüşüm için:

XITRF= tx + a Xed50 - b Yed50
YITRF= ty + a Yed50 + b Xed50
a= 0.9999934944
b= 0.00000151151
tx= -156.136688330282
ty= -39.531199933641

ITRF 96' dan ED-50' ye Dönüşüm İçin:

$$\begin{aligned} \text{XED-50} &= \text{tx} + \text{a Xitrf} - \text{b Yitrf} \\ \text{YED-50} &= \text{ty} + \text{a Yitrf} + \text{b Xitrf} \\ \text{a} &= 1.000006505614 \\ \text{b} &= -0.00000151151 \\ \text{tx} &= 156.136688330282 \\ \text{ty} &= 39.531199983641 \end{aligned}$$

YÜKLENİCİ FİRMA
Mescioğlu Müh. Müş. A.Ş.

Hasan Yaşar ARKAYIN
Proje Müdürü

KONTROL


Prof. Dr. Şenol KUŞCU
Müşavir-ZKÜ Müh. Fak.


H. Serkan BULUT
Kontrol Müh.

Murat KARAOĞLU
Harita Kam. Şb. Md.

Mehmet Sait AYIK
Emlak-İstimlak Daire Başkanı

INCELEME


İsmail Hakkı ÇETİNAVCI
BUSK/ Genel Müdürü



Büyükşehir Belediye Başkanı

1:10 00

Bakanlıklar arası 15 Temmuz 2005 tarihli "Büyük Ölçekli Harita ve Harita Bilgileri Üretim Yönetmeliği" ne uygun olarak fotogrametrik yöntemle üretilen bu haritanın yapımında ;