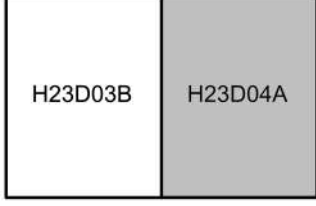


BURSA İLİ, YENİŞEHİR İLÇESİ, SUBAŞI MAHALLESİ,
129 ADANIN KUZEYİNDEKİ TESCİL HARİCİ ALANA İLİŞKİN
1/5000 ÖLÇEKLİ NAZIM İMAR PLANI DEĞİŞİKLİĞİ



ÖLÇEK: 1/5000

Dosya No:
PIN:

Bursa Büyükşehir Belediye Meclisi'nin
..... tarih ve sayılı kararı
ile onaylanmıştır.

Alinur AKTAŞ
Büyükşehir Belediye Başkanı

LEJAND

SINIRLAR

PLAN DEĞİŞİKLİK SINIRI

KONUT ALANLARI

250 Kişi/ha ORTA YOĞUNLUKLU KONUT ALANI

SOSYAL ALTYAPI ALANLARI

EĞİTİM ALANI

SAĞLIK ALANI

İBADET ALANI

AÇIK VE YEŞİL ALANLAR

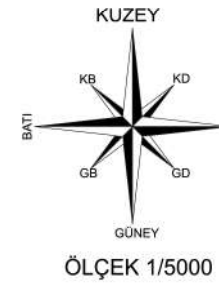
PARK VE YEŞİL ALAN

TEKNİK ALTYAPI

BİRİNCİ DERECE YOL

İKİNCİ DERECE YOL

GENEL OTOPARK



PLAN NOTLARI

1. PLAN DEĞİŞİKLİĞİ ONAMA SINIRI; BURSA İLİ, YENİŞEHİR İLÇESİ, SUBAŞI MAHALLESİ 129 ADANIN KUZEYİNDE KALAN TESCİL HARİCİ ALANIN BİR KISIMIDIR.
2. PLAN DEĞİŞİKLİĞİ SINIRLARI İÇERİSİNDEKİ ALAN; KISMEN ORTA YOĞUNLUKLU KONUT ALANI, KISMEN EĞİTİM ALANI, KISMEN SAĞLIK ALANI, KISMEN İBADET ALANI, KISMEN PARK ALANI, KISMEN YOL ALANI VE KISMEN DE OTOPARK ALANIDIR.
3. YAPILAŞMAYA İLİŞKİN HUSUSLAR 1/1000 ÖLÇEKLİ UYGULAMA İMAR PLANINDA BELİRLENECEKTİR.
4. AÇIKLANMAYAN HUSUSLARDA 3194 SAYILI İMAR KANUNU VE İLGİLİ YÖNETMELİK HÜKÜMLERİ GEÇERLİDİR.

01	04				
06					
11	D				
16					
21	22	23	24	25	

MBİ Savarna Bakanlık'ın 28/05/2005 tarihli ve 684 sayılı yasa kararnatı ile Bakanlar Kurulu'nun 25/5/2005 tarih ve 2005/9070 sayılı kararı ile 15 Temmuz 2005 tarih, 25874 sayılı Resmî Gazete'de yayımlanan Kana Genel; Pafta bölünmesinde en son güncelleştirme; TUTUCU ya da 2005/5-6 epeğinde; DBS0 ölçeğinde; Transversal Maraton(TM) kullanılmada ve ITRF96 datumunda düzenlenmiştir.

Temmuz 2015 tarihli 10 cm yer ölçeklepe aralıklı sayısal kamera görüntülerinden ve 2015 yılı Temmuz ayında yapılan fotoğraflardan üretilmiştir. Eş Yüzeleklik eğrileri arası 5 m'dir. Yerler saha ölçümleri ile güncellenmiştir. ITRF96 Koordinat sisteminde 2005.0 Epeğinde üretilmiştir.

YERLİKİ FİRMA
Mecidiye Müh. Müh. A.Ş.
Fotogrametrik Harita San. A.Ş.

Ayhan Faruk MESCI
Proje Müdürü

Prof. Dr. Çetin MEKİK
Mühür-BEÖ Müh.Fab.

KONTROL

Şen AKKAR
Kontrol Müh.

Murat KARAOĞLU
Harita ve Kart. Şb.Md.Y.

İNCELEME

Mehmet Şah AYIK
Emlak ve İstimlak Daire Başkanı

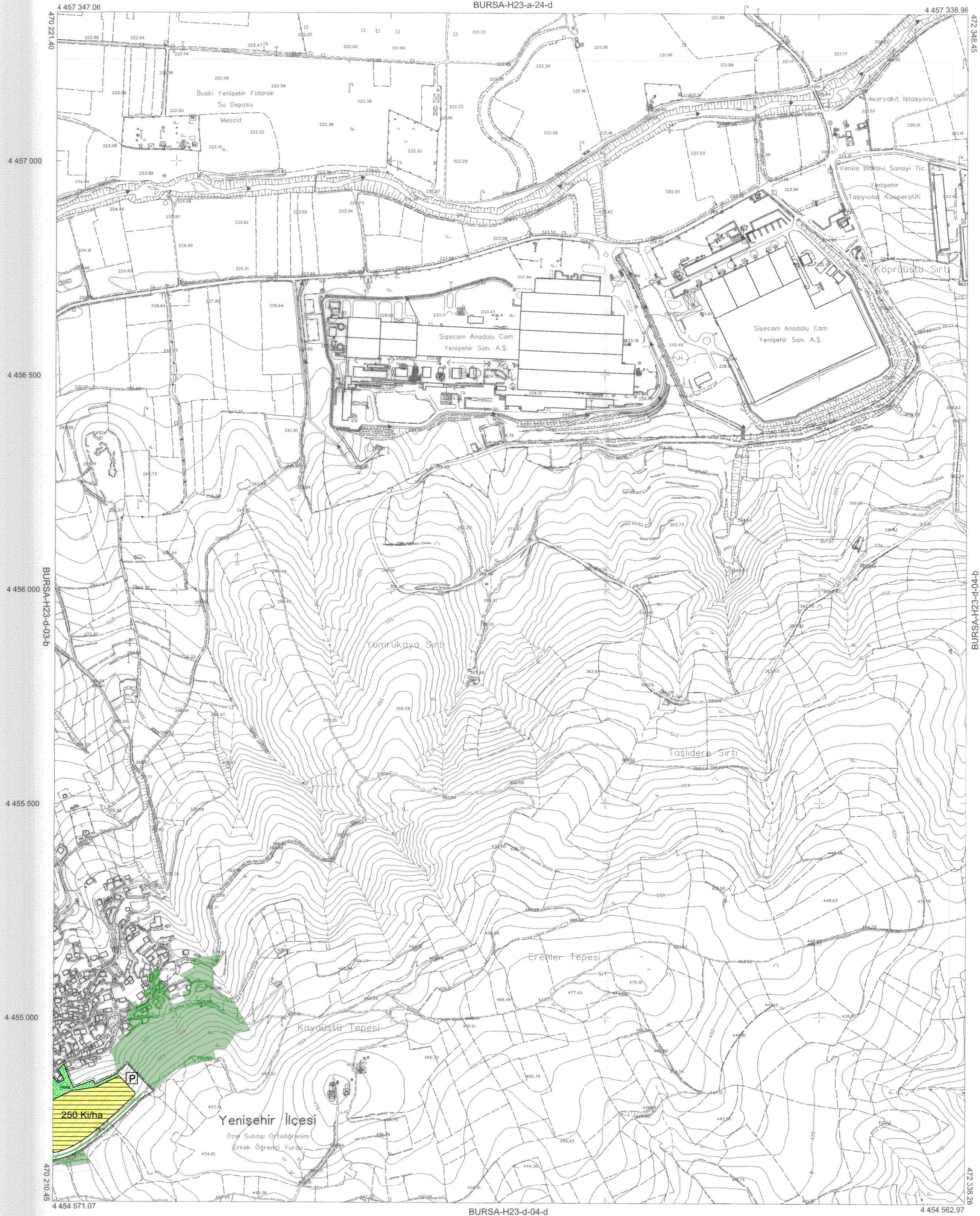
Güngör GÜLENC
BURSKİ Genel Md.Yrd.

İsmail Hakkı ÇETİNAÇI
BURSKİ Genel Müdürü

Büyükşehir Belediye Başkanı

BURSA-H23-d-04-a

BURSA-H23-a-24-d



BURSA-H23-d-04-d

1:5000

Bakanlıklar arası 15 Temmuz 2005 tarihli "Büyük Ölçekli Harita ve Harita Bilgileri Üretim Yönetmeliği" ne uygun olarak fotogrametrik yöntemle üretilen bir haritanın yayınıdır :