


BURSA İLİ, GÜRSU İLÇESİ, YENİDOĞAN MAHALLESİ,  
2775 ADA 74-78-131 PARSELLERE İLİŞKİN  
1/5000 ÖLÇEKLİ NAZIM İMAR PLANI DEĞİŞİKLİĞİ



ÖLÇEK: 1/5000

Dosya No:  
PIN:

Bursa Büyükşehir Belediye Meclis'in  
..... tarih ve ..... sayılı kararı  
ile onaylanmıştır.

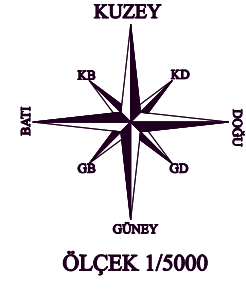
Alınur AKTAŞ  
Büyükşehir Belediye Başkanı

LEJAND

PLAN DEĞİŞİKLİĞİ ONAMA SINIRI

İBADET ALANI

SPOR ALANI

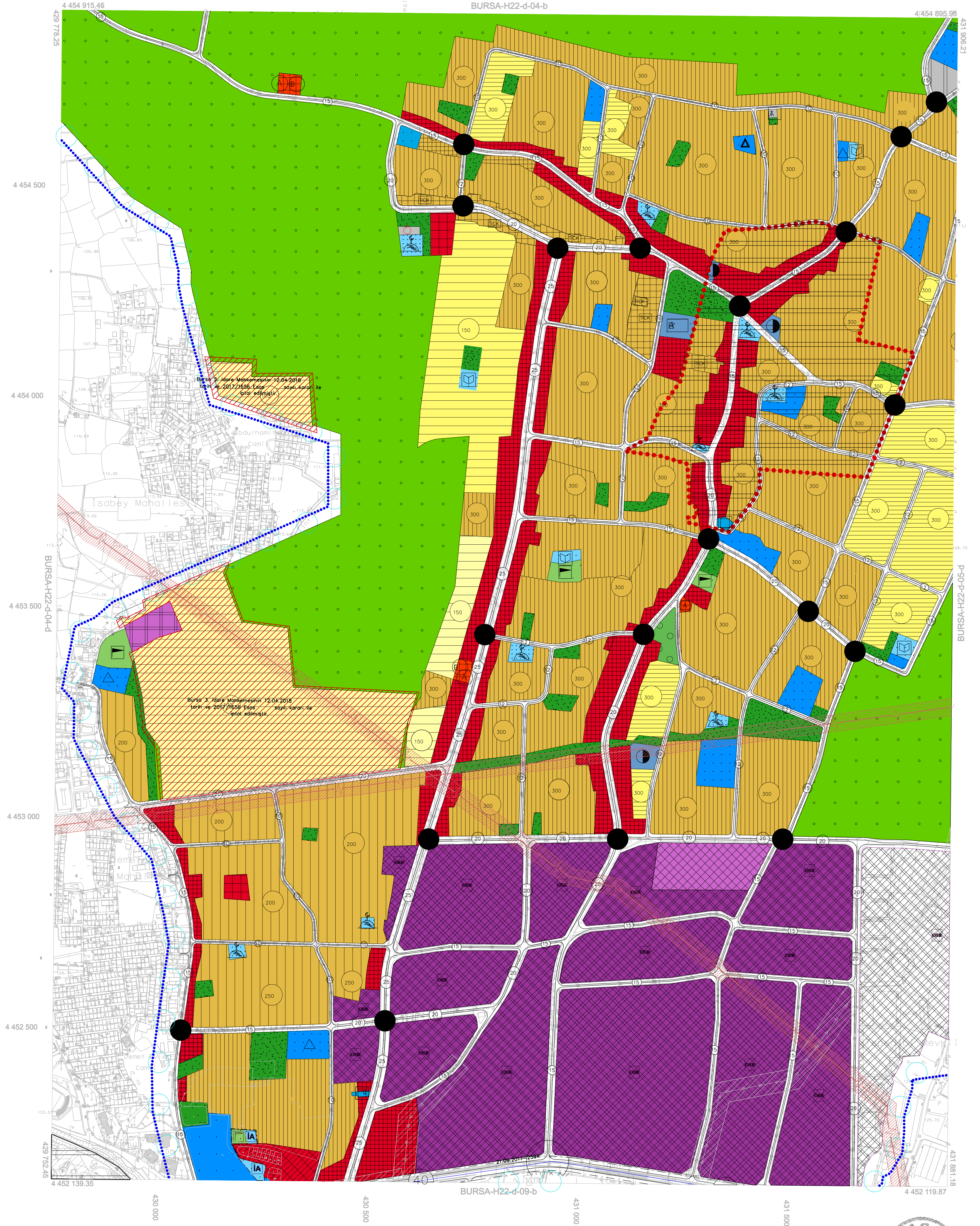


ÖLÇEK 1/5000

PLAN NOTU:  
1/5000 ölçekli Gürsu Nazım İmar Planı  
Plan Hükümleri geçerlidir.

BURSA-H22-d-04-c

BURSA-H22-d-04-b



01				04
06				
11	D			
16				
21	22	23	24	25

Paha bölünmesi, en son güncellenmiş TUTCOA ya bağlı 2005.0  
çerçevesinde, GRSN elipsoidinde, Transversal Mercator (TM)  
izdüşümünde ve ITRF96 datumunda 15 Temmuz 2005 tarihi  
ve 25876 sayılı Resmi Gazetede yayımlanarak yürürlüğe giren  
Büyük Ölçekli Harita ve Harita Bilgileri Üretim Yönetmeliği  
(BOHBÜY) göre düzenlenmiş olup, GNSN gözlemleri ve  
nivelenim ile kot taşınak suretiyle Bursa II sınırları içerisinde  
oluşturulan Bursa Geoid modeli ile ortometrik yükseklikler elde edilmiştir.

Pahalara, Kasım 2017 tarihli 10 cm yer ölçeğinde  
anlıkli sayısal kamera görüntülerinden, 2018 yılı Eylül  
ayında yapılan bölünme ve Ekim 2018 tarihli kontrol  
ölçümlerinden üretilmiştir. Sayısal yükseklik değeri 5 m. dir.  
Yapılar sapak çizimleri ile gösterilmiştir.

YATKILICI FIRMA  
Maseciği: Mh. Mh. A.Ş.  
Fotomarp Çarın Tan. İnş. A.Ş.

Ayhan Pınar MESCI  
Proje Müdürü

Şahin AKKAR  
Kontrol: Mh.

Muhammed KARAOĞLU  
Harita ve Krm. Şb. Md. V.

Mehmet Sait AYIK  
Etilik ve İhtilak Daire Başkanı

Güngör GÜLENC  
BÜSKİ Üstel Md.

1:5000

"Büyük Ölçekli Harita ve Harita Bilgileri Üretim Yönetmeliği" ne uygun olarak fotogrametrik yöntemle üretilen bu haritanın yapımında:

Alınur AKTAŞ  
Büyükşehir Belediye Başkanı