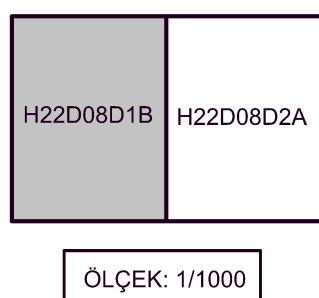


BURSA İLİ, YILDIRIM İLÇESİ,
DEĞİRMENLİKİZİK MAHALLESİ,
488 ADA, 8-9 PARSELLERE İLİŞKİN
1/1000 ÖLÇEKLİ UYGULAMA İMAR PLANI DEĞİŞİKLİĞİ

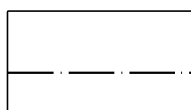


Dosya No:
PİN:


PIN

Alinur AKTAŞ
Büyükşehir Belediye Başkanı


LEJAND



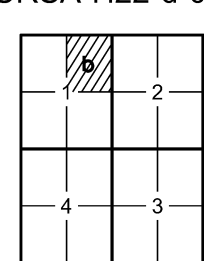
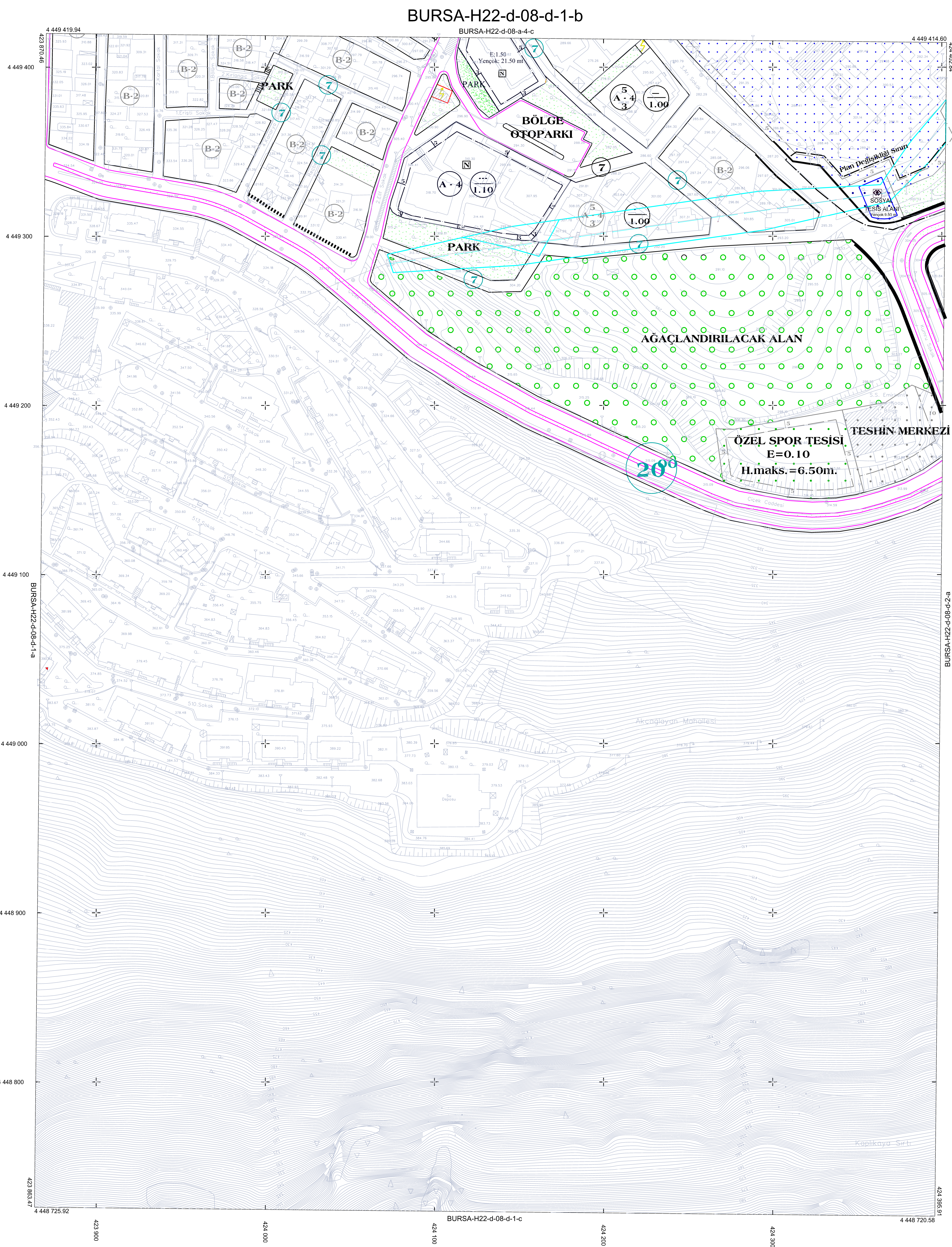
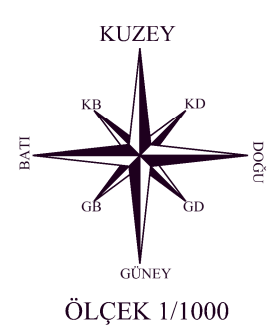
PLAN DEĞİŞİKLİĞİ ONAMA SINIRI



SOSYAL TESİS ALANI



PARK ALANI



Pafta bölünmesi, en son güncellenmiş TUTGA ya bağlı 2005.0 çiziminde, GRS80 ellipsoidine, Transversal Mercator (TM) izdüşümünde ve ITRF96 datumunda 15 Temmuz 2005 tarih ve 25876 sayılı Resmî Gazetede yayınlanarak yürürlüğe giren Büyük Ölçekli Harita ve Harita Bilgileri Üretim Yönetmeliği (BOHİHBÜY) göre düzenlenmiş olup, GNSS gözlemleri ve nivelman ile kot taşınakları suretiyle Bursa il sınırları içerisinde oluşturulan Bursa Geodetik modeli ile ortometrik yükseklikler elde edilmiştir.

Paftalar, Kasım 2017 tarihli 10 cm yer örnekleme aralıklı sayısal kamera görüntülerinden, 2018 yılı Ağustos ayında yapılan bitünleme ve Ekim 2018 tarihli kontrol çalışmalarından üretilmiştir. EşYükseklik eğrileri arası 1 m. dir. Yapılar sacak çizgileri ile gösterilmiştir.

YÜKLENİCİ FİRMA
Mescioğlu Müh. Müh. A.Ş.
Fotomap Harita Dan.İnş. A.Ş

KONTROL

İNCELEME

Ayhan Faruk MESÇİ
Proje Müdürü

Murat SANCAK

Murat KARAOĞLU

Mehmet Sait AYIK

Güngör GÜLENC

Alinur AKTAŞ
Büyükşehir Belediye Başkanı

Q N A Y