
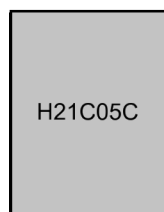


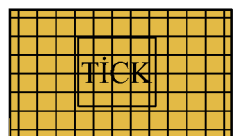
BURSA-H21-c-05-b

<div><p>BURSA BÜYÜKŞEHİR BELEDİYESİ</p></div> <div><p>BURSA İLİ, NİLÜFER İLÇESİ, İHSANİYE MAHALLESİ, 2144 ADA, 3 PARSELE İLİŞKİN 1/5000 ÖLÇEKLİ NİLÜFER NAZIM İMAR PLANI DEĞİŞİKLİĞİ</p></div>	
<div></div>	
<div><p>ÖLÇEK: 1/5000</p></div>	
<div><p>Dosya No: PIN:</p></div>	<div><p>Bursa Büyükşehir Belediye Meclisi'nin 22/12/2020 tarih ve 1969 sayılı kararı ile onaylanmıştır.</p></div>
<div><p>Alınur AKTAŞ Büyükşehir Belediye Başkanı</p></div>	

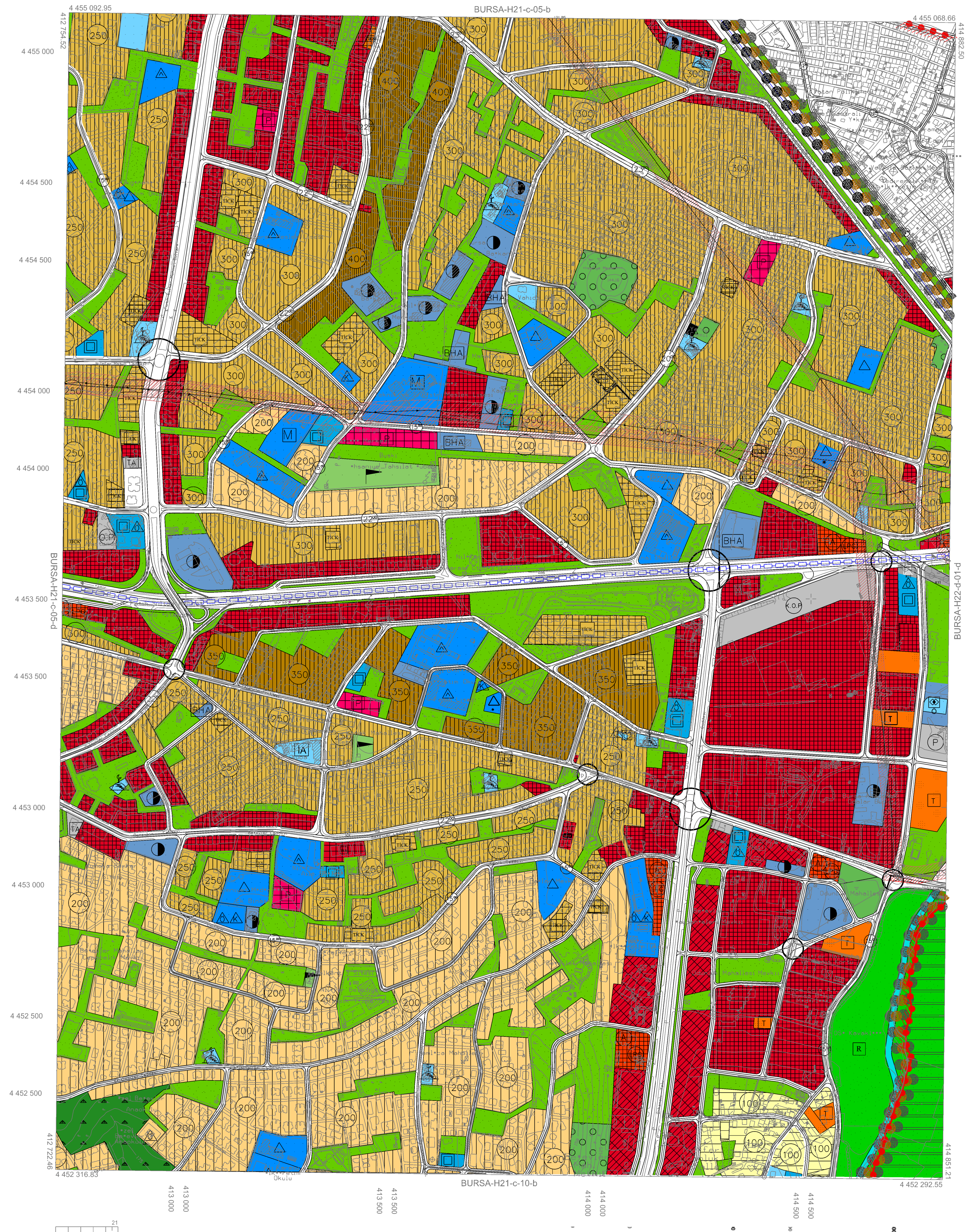
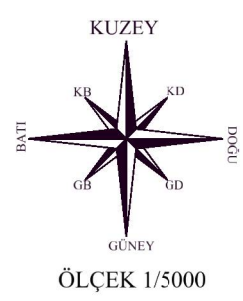
LEJAND



## PLAN DEĞİŞİKLİĞİ ONAMA SINIRI



TİCARET-KONUT ALANI



01				21
06				05- c
11		C		
16				
21	22	23	24	25

- Temmuz 2009 tarihli 10 cm yer örnekleme aralıklı sayısal kamera görüntülerinden üretilmiştir.
- Eş Yükseklik eğrileri arası 1 m.' dir.
- Yapılar saçak çizgileri ile gösterilmiştir.
- ITRF96 Koordinat sisteminde 2005.0 Epöğünde üretilmiştir.


**DÖNÜŞÜM:**

ED-50' den 5TRF 96' ya Döndürüm

X1TRF= tx + a Xed50 - b Yed50  
Y1TRF= ty + a Yed50 - b Xed50  
a= 0.9999934944  
b= 0.0000151151  
tx= -156.136688330282  
ty= -39.531199983641


ITRF 96' dan ED-50' ye Dönüşüm İçin:

$$\begin{aligned} \text{XED-50} &= \text{tx} + \text{a} \cdot \text{Xitrf} - \text{b} \cdot \text{Yitrf} \\ \text{YED-50} &= \text{ty} + \text{a} \cdot \text{Yitrf} + \text{b} \cdot \text{Xitrf} \\ \text{a} &= 1.0000006505614 \\ \text{b} &= -0.00000151151 \\ \text{tx} &= 156.136688330282 \\ \text{ty} &= 10.521100082641 \end{aligned}$$

**YÜKLENİCİ FİRMA**  
**Mescioğlu Müh. Müh. A.Ş.**  
  
**Hasan Yaşar ARKAYIN**  
**Proje Müdürü**

Prof. Dr. Şenol KUŞCU  
Müşavir-ZKÜ Müh. Fak.

**KONTROL**


 <b>H. Serkan BULUT</b> Kontrol Müh.	 <b>Murat KARAOĞLU</b> Harita Kam. Şb. MdÜ
---	---

İNCE

Mehmet Sait AYIK

Emlak-İstimlak Daire Başkanı

**İNCELEME**

  
İsmail Hakkı ÇETİNAVCI  
Başkanı BUSK/ Genel Müdürü

