


BURSA-H21-c-05-d

BURSA-H21-c-05-a

NİLÜFER İLÇESİ BEŞEVLER MAHALLESİ
551 ADA 48 SAYILI PARSEL İLİŞKİN
1/5000 ÖLÇEKLİ NAZIM İMAR PLAN DEĞİŞİKLİĞİ

H21-C-05-D



Ö: 1/5000

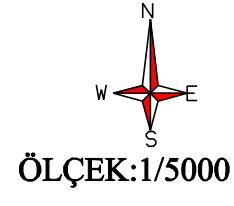
Dosya No:
PIN:

Bursa Büyükşehir Belediye Meclis'nin
..... tarih ve sayılı kararı ile
ile onaylanmıştır.

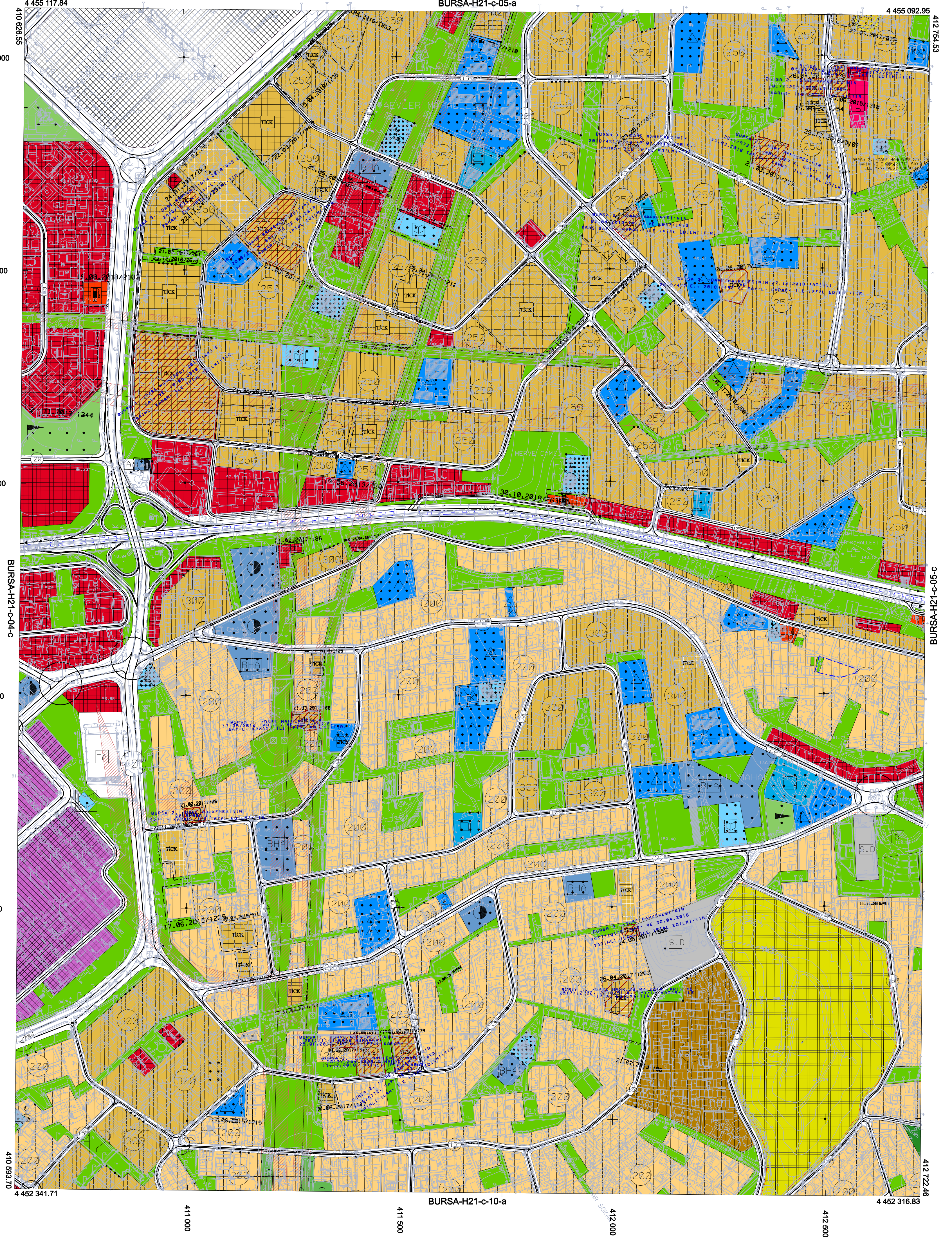
Alınur AKTAŞ
Büyükşehir Belediye Başkanı

GÖSTERİM

- PLAN DEĞİŞİKLİK ONAMA SINIRI
- KONUT ALANI
- PARK ALANI



ÖLÇEK:1/5000



1:5000

01					21
06					25
11					
16					
21	22	23	24	25	

Faaliyet bitim tarihi, en son güncellenmiş TUTUGA ya bağlı 2000.0
ölçekte, 05.08.2018 tarihinde, Transimasyon Merkezi (TM)
bilgilerinde ve TUPP'de istenilen 1/5000 ölçekli
ve 2016 sayılı Kanunla Güzide yayımlanarak yürürlüğe giren
Bursa Büyükşehir Belediye ve Harita Bilgileri Üretim Yönetmeliği
(BÜBBBY) göre düzenlenmiş olup, GNSS ölçümleri ve
avusturya ile son tarama sonucu Bursa il haritası üzerinde
duyurulan Bursa Gece modeli ile orantısız yitkilerle elde edilmiştir.

Pekiler, Eylül 2017 tarihli 10 sayılı tebliğle
anılan sayılı kanun gereğince, 2018 yılı Ağustos
ayında yapılan bitim tarihi ve 2018 yılı kontrol
ölçülerinden üretilmiştir. 2/5000 ölçekli ölçümleri esas 5 m. dir.
Yapılar şaşıp çizimleri ile gösterilmiştir.

YÖKLENCİ FIRMA
Mecidiye Mh. Mh. A.Ş.
Fotomap Harita Dan. İnş. A.Ş.

Ayhan Faruk MESCİ
Proje Müdürü

KONTROL
Sibel AKKAR
Kontrol Mh.

Murat KARAOĞLU
Harita ve Ken. Şh. Md. V.

Mehmet Sait AYIK
Emlak ve İstimlak Daire Başkanı

İNCELEME
Güngör GÜLENC
BÜSKİ Genel Md.

ONAY
...../...../20..

Alınur AKTAŞ
Büyükşehir Belediye Başkanı