

H21B14D3C

ÖLÇEK: 1/1000

Dosya No:
PIN:

Bursa Büyükşehir Belediye Meclisi'nin
21.02.2019 tarih ve 249 sayılı kararı
ile onaylanmıştır.

Alınur AKTAŞ
Bursa Büyükşehir Belediye Başkanı

PLAN DEĞİŞİKLİĞİNİN ADI:

BURSA İLİ,MUDANYA İLÇESİ, GÜZELYALI MAHALLESİ, 1862 ADA, 5 PARSELE AIT
1/1000 ÖLÇEKLİ GÜZELYALI REVİZYONU UYGULAMA İMAR PLANI PLAN DEĞİŞİKLİĞİ

PAFTA NO:
H21B14D3C

ADA NO:
1862

PARSEL NO:
5

BÜYÜKŞEHİR BELEDİYE MECLİSİ ONAY
TARİHİ VE NO:

PAFTA NO

ÖLÇEK

İŞLEM

İSİM / SOYİSİM

YÜRÜRLÜĞE GİRİŞ TARİHİ VE NO:

H21B14D3C

1 / 1000

ÇİZEN

DÜZENLEYEN

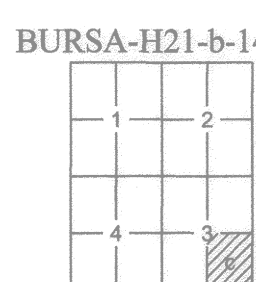
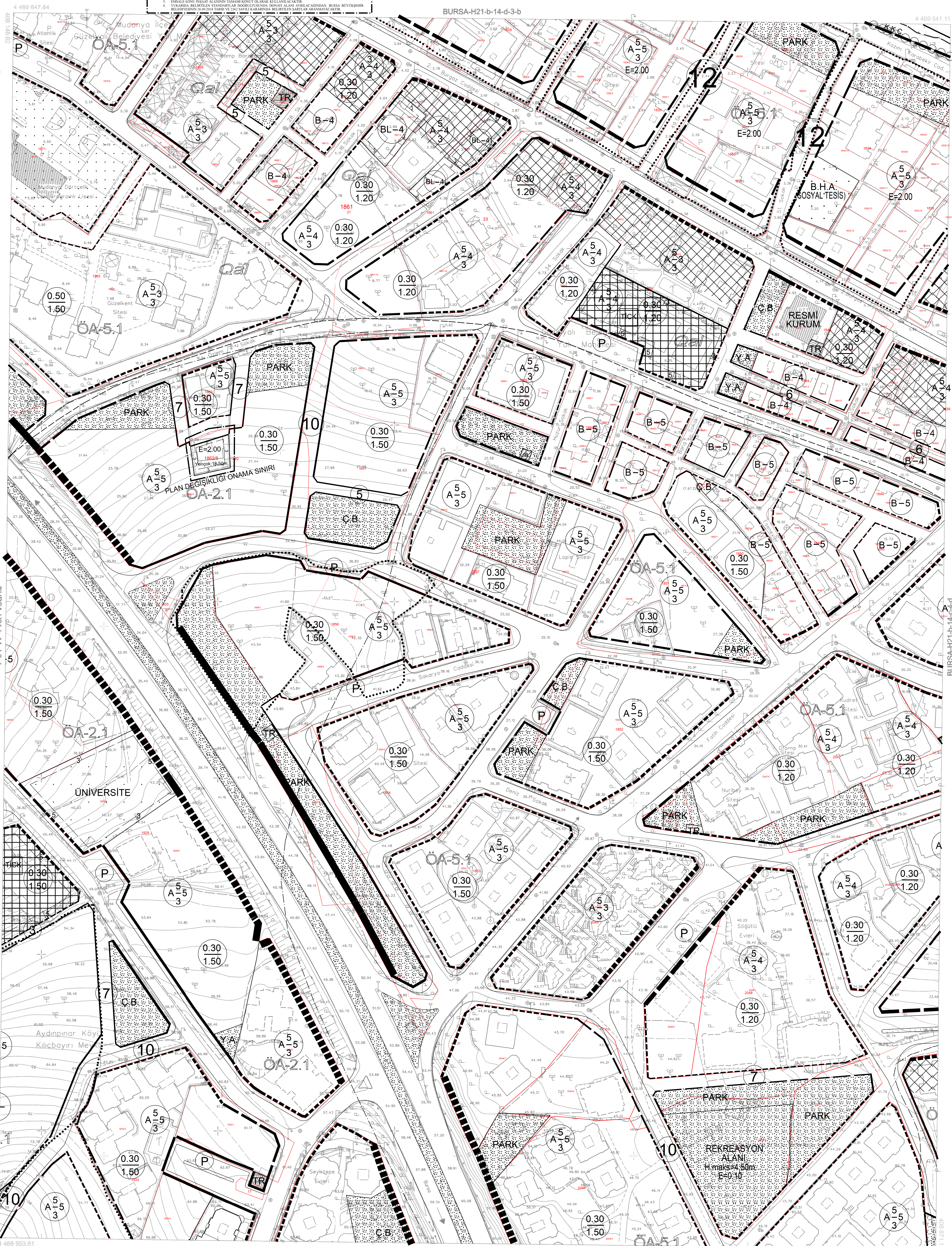
KONTROL

BURSA-H21-b-14-d-3-c

LEJANT

PLAN DEĞİŞİKLİĞİ
ONAMA SINIRI

PLAN DEĞİŞİKLİĞİ
ONAMA SINIRI



Temmuz 2009 tarihli 10 cm yer ölçeğinde aralıklı sayısal
kamera görüntülerinden üretilmiştir.
Eş Yüseklik eğrileri arası 1 m' dir.
Yapılar sayık çizimleri ile gösterilmiştir.
ITRF96 Koordinat sisteminde 2005.0 Epoğunda üretilmiştir.

DÖNÜŞÜM:
ED-50' den ITRF 96' ya Dönüştür için:
XITRF= tx + a Xed50 + b Yed50
YITRF= ty + a Yed50 + b Xed50
a= 0.9999934944
b= 0.0000051151
a''= -156.1366833282
b''= -39.531199983641

ITRF 96' dan ED-50' ye Dönüştür için:
XED= x - a Xitr + b Yitr
YED= y - a Yitr + b Xitr
a= 1.000006595614
b= -0.0000051151
a''= 156.1366833282
b''= 39.531199983641


YÜKLENİCİ FIRMA
Mescioğlu Müh. Müh. A.Ş.
Hassan Yavaş ARKAYIN
Proje Müdürü

KONTROL

Prof. Dr. Şenol KUŞÇU
H.Serkan BULUT
Mehmet KARAOĞLU
Mehmet ŞAHİ AYIK
İsmail Hakkı ÇETİNAVCI

İNCELEME

Enlak-İstiklal Daire Başkanı
BÜSKİ Genel Müdürü



1:1000

Bakanlıklar arası 15 Temmuz 2005 tarihli "Büyük Ölçekli Harita ve Harita Bilgileri Üretim Yönetmeliği" ne uygun olarak fotogrametrik yöntemle üretilen bu haritanın yapımında :