


- Temmuz 2009 tarihli 10 cm yer örnekleme aralıklı sayısız kamera görüntülerinden üretilmiştir.
- Eş Yükseklik eğrileri arası 1 m.' dir.
- Yapılar uçak çizgileri ile gösterilmiştir.
- ITRF96 Koordinat sisteminde 2005.0 Epochunda üretilmiştir.

**DÖNÜŞÜM:**

ED-50' den ITRF 96' ya Dönüşüm için


XITRF=  $a + X_{\text{Ed50}} - b \cdot \text{Yed50}$   
YITRF=  $ty + s \cdot \text{Yed50} + b \cdot X_{\text{Ed50}}$   
 $a = 0.9989934944$   
 $b = 0.0000151151$   
 $tx = -156.136688330282$   
 $ty = -39.531199983641$

$XED-50 = tx + a \cdot Xitrf + b \cdot Yitrf$   
 $YED-50 = ty + a \cdot Yitrf + b \cdot Xitrf$   
 $a = 1.0000060505614$   
 $b = -0.00000151151$   
 $tx = 156.13668830282$   
 $ty = 39.531199983641$

YÜKLENİCİ FİRMA  
Mescioğlu Müh. Müh. A.Ş.  
  
Hasan Yaşar ARKAYIN  
Başm. Mühür

Prof. Dr. Şenol KUŞCU


KONTROL



H. Serkan BULUT

Kontrol Müh.

  
Murat KARAÖĞLU  
H. İ. K. O. Ş. M. H.

  
Mehmet Sait A.

ANCELEME



1:10 00

Bakanlıklar arası 15 Temmuz 2005 tarihli "Büyük Ölçekli Harita ve Harita Bilgileri Üretim Yönetmeliği" ne uygun olarak fotogrametrik yöntemle üretilen bu haritanın yapımında :