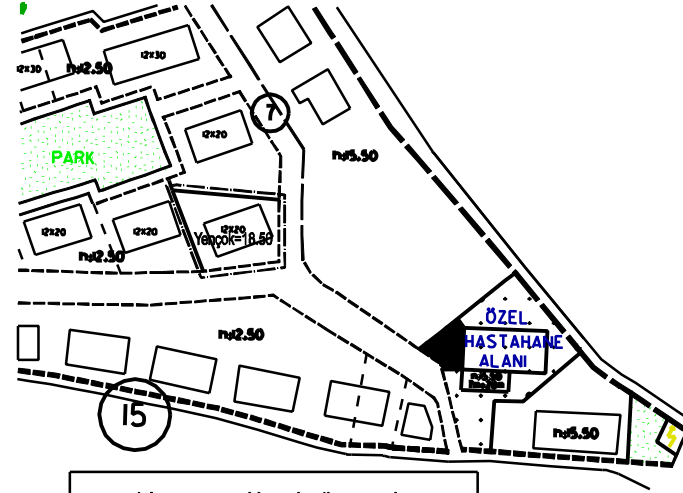


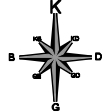
 <p>BURSA İLİ, OSMANGAZİ İLÇESİ, HÜDAVENDİGAR MAHALLESİ, 4573 ADA, 5 PARSELE İLİŞKİN 1/1000 ÖLÇEKLİ UYGULAMA İMAR PLANI DEĞİŞİKLİĞİ</p>	
<p>H22D01D3C</p> <p>ÖLÇEK: 1/1000</p>	
Dosya No: PİN:	Bursa Büyükşehir Belediye Meclisi'nin 22/01/2019 tarih ve 159 sayılı kararı ile onaylanmıştır.



<p>BURSA İLİ, OSMANGAZİ İLÇESİ, HÜDAVENDİGAR MH. H22D01D3C PAFTA, 4573 ADA 5 PARSELE AİT 1/1000 ÖLÇEKLİ UYGULAMA İMAR PLANI DEĞİŞİKLİĞİ GÖSTERİM</p>	
	PLAN DEĞİŞİKLİĞİ ONAMA SINIRI
	BİNA YÜKSEKLİĞİ
 <p>ÖLÇEK: 1/1000</p>	
<p><b>PLAN NOTLARI</b></p> <p>1. RİSKLİ YAPI SERHİ ALINDIĞINDAN DOLAYI ÇEVRE VE ŞEHİRCİLİK BAKANLIĞI'NIN 05.09.2016 TARİH VE E.14820 SAYILI YAZISINDA BELİRTİLEN 6306 SAYILI KANUNUN 6. MADDESİNİN 12. BENDİ UYARINCA ÇEÇİ OLARAK BURSA BÜYÜKŞEHİR BELEDİYESİNE DEVREDİLEN YETKİ DOĞRULTUSUNDA PLAN DEĞİŞİKLİĞİ YAPILMIŞTIR.</p> <p>2. BAŞKÖY 7817, 7818, 7819, 7820, 7821 VE 7822 ADALARDAN 154,00 M<sup>2</sup>LİK PARK ALANI SAĞLANACAKTIR.</p> <p>Büyükşehir Belediye Meclisi'nin 22.01.2019 gün ve 159 sayılı kararı ile onaylanmıştır.</p> <p>PİN NO:</p>	