
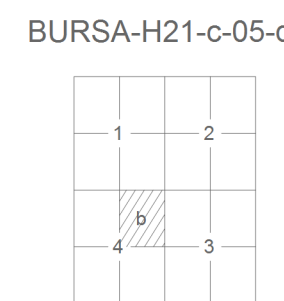
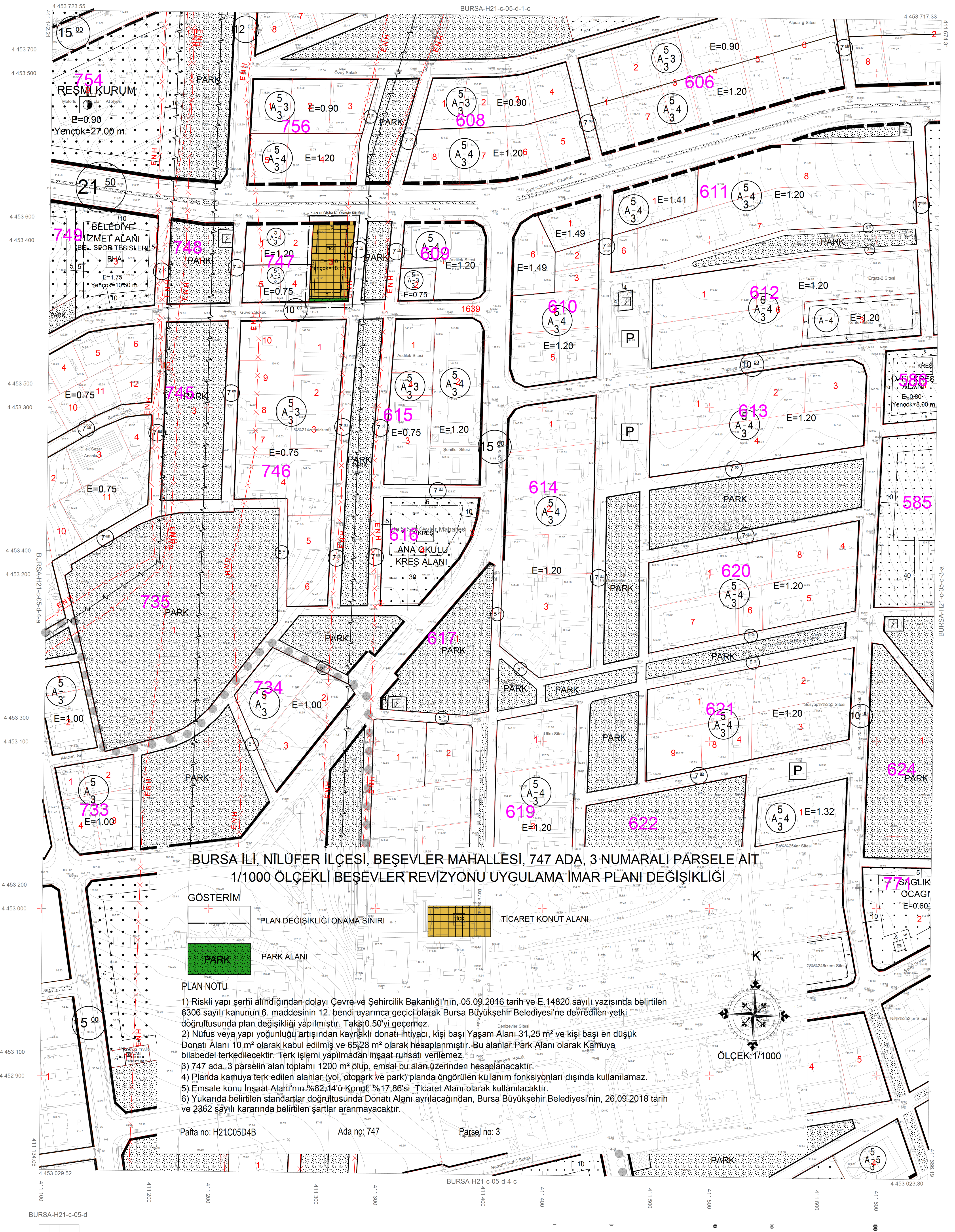


<div><div>BURSA BÜYÜKŞEHİR BELEDİYESİ</div></div> <div>BURSA İLİ, NİLÜFER İLÇESİ, BEŞEVLER MAHALLESİ, 747 ADA, 3 PARSELE İLİŞKİN 1/1000 ÖLÇEKLİ UYGULAMA İMAR PLANI DEĞİŞİKLİĞİ</div>	
<div>H21C05D4B</div>	
<div>ÖLÇEK: 1/1000</div>	
<div>Dosya No: PIN:</div>	<div>Bursa Büyükşehir Belediye Meclisi'nin tarih ve sayılı kararı ile onaylanmıştır.</div>
<div>Alınur AKTAŞ Büyükşehir Belediye Başkanı</div>	



- Temmuz 2009 tarihli 10 cm yer örnekleme aralıklı sayısal kamera görüntülerinden üretilmiştir.
- Eş Yükseklik eğrileri arası 1 m' dir.
- Yapılar saçak çizgileri ile gösterilmiştir.
- ITRF96 Koordinat sisteminde 2005.0 Epochunda üretilmiştir.


DÖNÜŞÜM:

ED-50' den ITRF 96' ya Dönüştürme için:

XITRF= tx + a Xed50 - b Yed50
YITRF= ty + a Yed50 + b Xed50
a= 0.9999934944
b= 0.0000051151
tx= -156.13688330282
ty= -39.531199983641


ITRF 96' dan ED-50' ye Dönüştürme İçin:


$$\begin{aligned} XED-50 &= tx + a \cdot Xitrif + b \cdot Yitrif \\ YED-50 &= ty + a \cdot Yitrif + b \cdot Xitrif \\ a &= 1.0000006505614 \\ b &= -0.00000151151 \\ tx &= 156.136688330282 \\ ty &= 39.531199983641 \end{aligned}$$

YÜKLENİCİ FİRMA
Mescioğlu Müh. Müh. A.Ş.

Hasan Yaşar ARKAYIN



Prof. Dr. Şenol KUŞCU

KONTROL


H. Serkan BULUT


Murat KARAÖĞLU

İNCELEME

Mehmet Sait AYIK İsmail Hakkı ÇETİNAVCI

