

H21C05C

ÖLÇEK: 1/5000

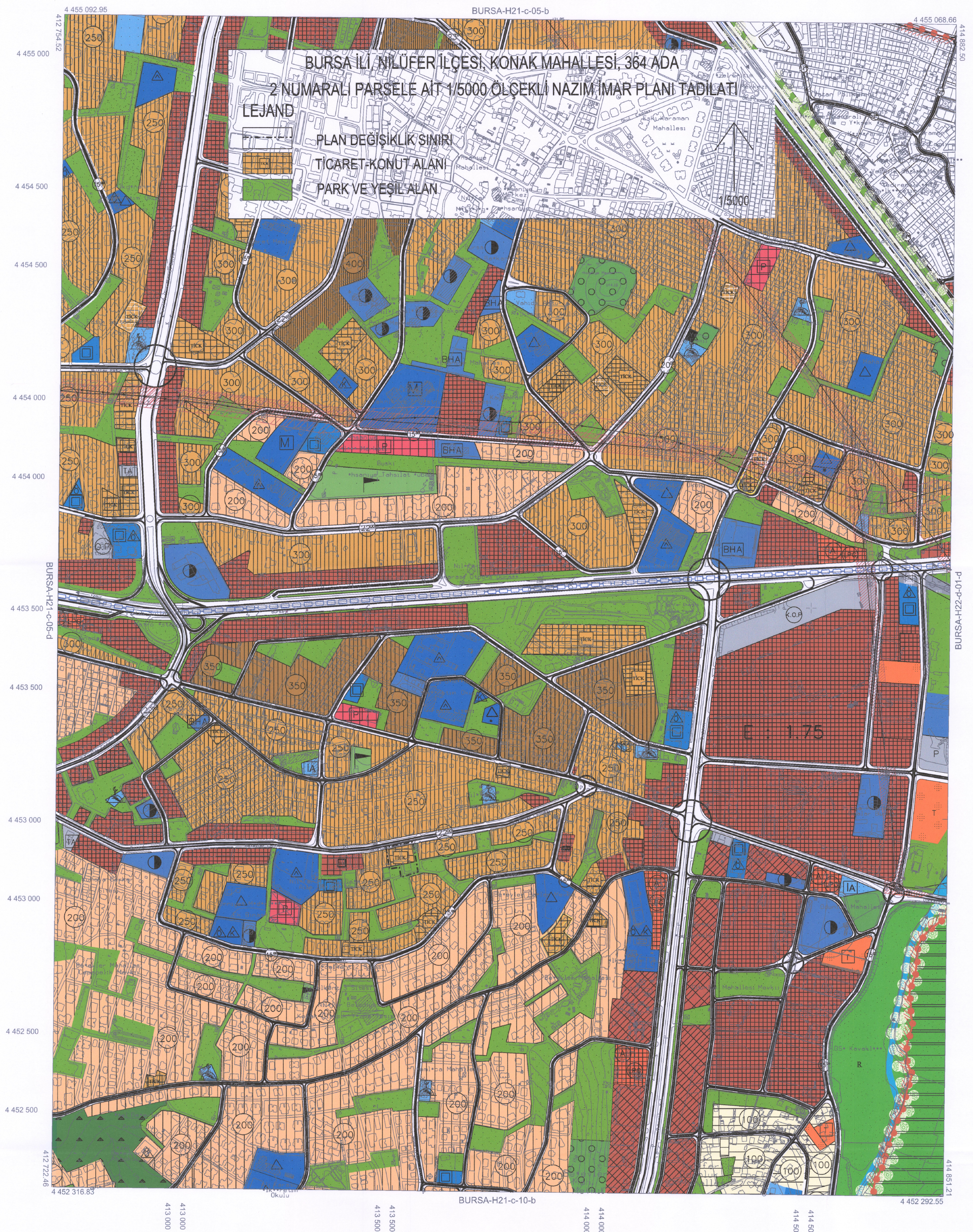
İSMAİL ATAKAN AYVAZ
 ŞEHİR PLANLAMA GAYRİMENKUL
 MÜHENDİSLİK İNŞ.TURİZM SAN.VE TİC.LTD.ŞTİ.
 Altınşehir Mh.204.Sk.No:34 D:1 Nilüfer/BURSA
 Tel:0224 413 83 52 Faks:0224 413 65 18
 Bursa Tic.Sic.No:61216 Mersis No:02710691182600015
 Nilüfer VD'271 069 1828

TURGUT YALKI
A GRUBU SEKİRLER PLANCISI
Oda Sicil No: 271 Etiler Tececi No: 1661007
Dip. No: 1971/3901
Gökçe Mh. Gökçe Sk. Angoraoğlu Apt. A Blok No. 103/3
T. 0212 234 99 75 Faks: 0 212 234 99 40 Cennetciye/ŞİŞİ

Dosya Kodu:
PIN:

Bursa Büyükşehir Belediye Meclisi'nin
20.12.2018 tarih ve 3009... sayılı kararı
ile onaylanmıştır.

Alınur AKTAŞ
Büyükşehir Belediye Başkanı



01				05
06				
11		C		
16				
21	22	23	24	25

- Temmuz 2009 tarihli 10 cm yer örnekleme aralıklı sayısal kamera görüntülerinden üretilmiştir.
- Eş Yükseklik eğrileri arası 1 m.'dir.
- Yapılar sapak çizgileri ile gösterilmiştir.
- ITRF96 Koordinat sisteminde 2005.0 Epoğunda üretilmiştir.


DÖNÜŞÜM:

ED-50' den İTTRF 96' ya Dönüştürme İçin

XITRF= tx + a Xed50 - b Yed50
YITRF= ty + a Yed50 + b Xed50
a= 0.9999934944
b= 0.0000151151
tx= -156.136688330282
ty= -39.531199983641

ITRF 96'dan ED-50'ye Dönüşüm İçin:

$$\begin{aligned} X_{ED-50} &= tx + a \cdot X_{ITRF} + b \cdot Y_{ITRF} \\ Y_{ED-50} &= ty + a \cdot Y_{ITRF} + b \cdot X_{ITRF} \\ a &= 1.000006505614 \\ b &= -0.00000151151 \\ tx &= 156.136688330282 \\ ty &= 50.531199987661 \end{aligned}$$

YÜKLENİCİ FİRMA
Mescioğlu Müh. Müh. A.Ş.

Hasan Yapar ARKAYIN
Proje Müdürü

Prof. Dr. Şenol KUŞCU
Müşavir-ZKÜ Müh. Fak.


KONTROL




H. Serikan BULUT

Kontrol Mdb.

Murat KARAOĞLU
Harita Kam. Şb. Md.


Mehmet Sait AYIK
Emlak-İstimlak Daire Başkanı

İNCELEME


İsmail Hakkı ÇETİNAVCI
Bİ/ŞKİ Genel Müdürü


Büyükşehir Belediye Başkanı

Büyükşehir Belediye Başkanı