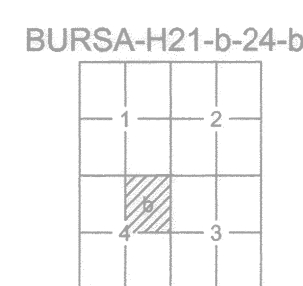
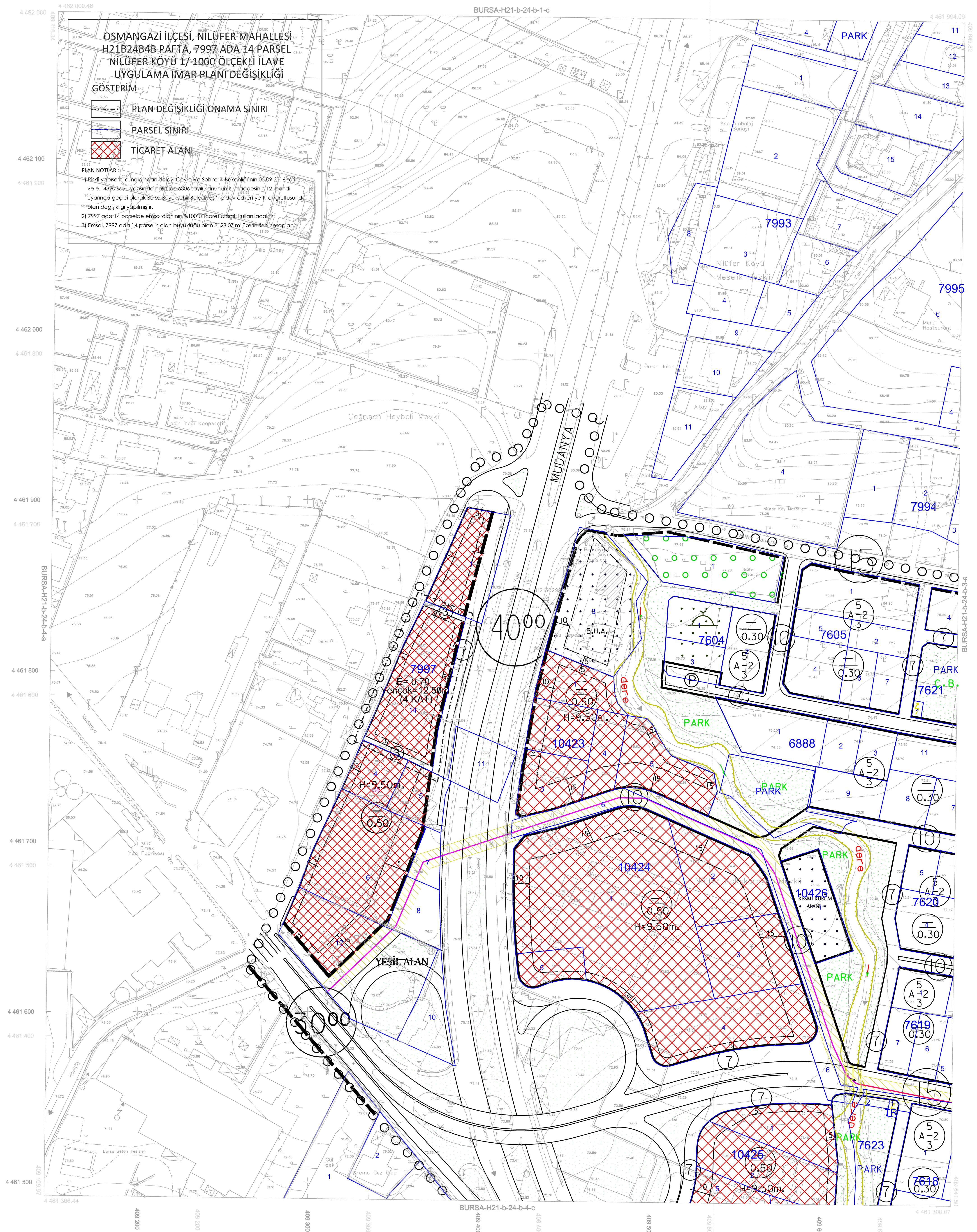
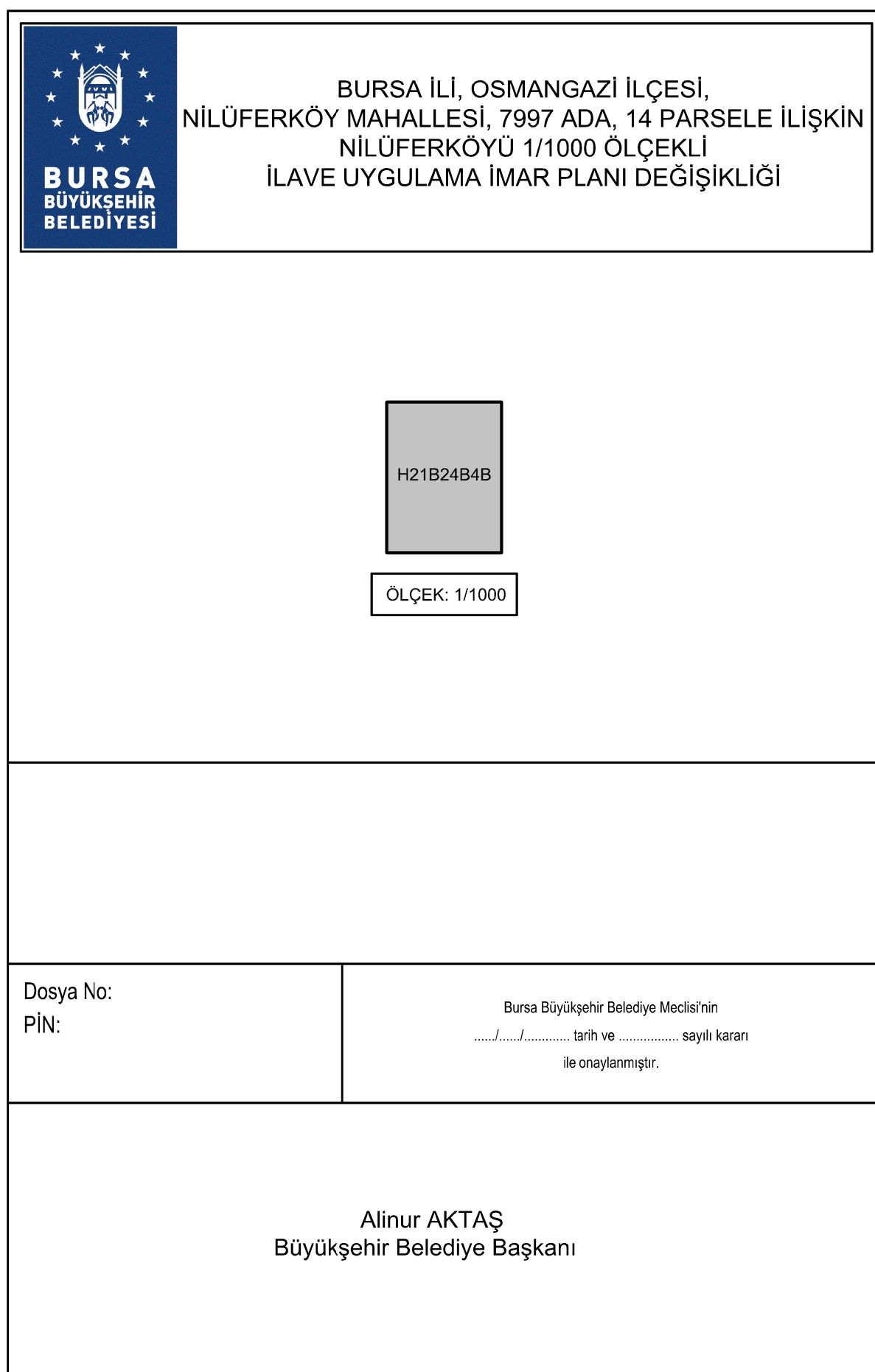


BURSA-H21-b-24-b-4-b



- Temmuz 2009 tarihli 10 cm yer örnekleme aralıklı sayısal kamera görüntülerinden üretilmiştir.
- Eş Yükseklik eğrileri arası 1 m.' dir.
- Yapılar saçak çizgileri ile gösterilmiştir.
- ITRF96 Koordinat sisteminde 2005.0 Epöğunda üretilmiştir.

DÖNÜŞÜM:

ED-50' den ITRF 96' ya Dönüşüm İçin:

$$\begin{aligned} \text{XITRF} &= \text{tx} + a \text{Xed50} - b \text{Yed50} \\ \text{YITRF} &= \text{ty} + a \text{Yed50} + b \text{Xed50} \\ a &= 0.9999934944 \\ b &= 0.00000151151 \\ \text{tx} &= -156.136688330282 \\ \text{ty} &= -39.531199983641 \end{aligned}$$

ITRF 96' dan ED-50' ye Dönüşüm İçin:

XED-50 = tx + a Xitrf - b Yitrf
YED-50 = ty + a Yitrf + b Xitrf
a= 1.000006505614
b= -0.00000151151
tx= 156.136688330282
ty= 39.531199983641

YÜKLENİCİ FİRMA
Mescioğlu Müh. Müh. A.Ş.

Hasan Yaşar ARKA
Deniz Müdürü

KONTROL


Prof. Dr. Şenol KUŞCU
Mühürsüz ZKÜ Müh. Fak.

H.Serkan BULUT
Kontrol Müh.

Murat KARAOĞLU
Harita Kom. Şb. Md. 1/2

Mehmet Sait AYIK

ANCELEME


İsmail Hakkı ÇETİNAVCI
BÜSKİ Genel Müdürü

ONAY
22/12/2010


Recep ALTEPE
Büyükşehir Belediye Başkanı

Büyükşehir Belediye Başkanı