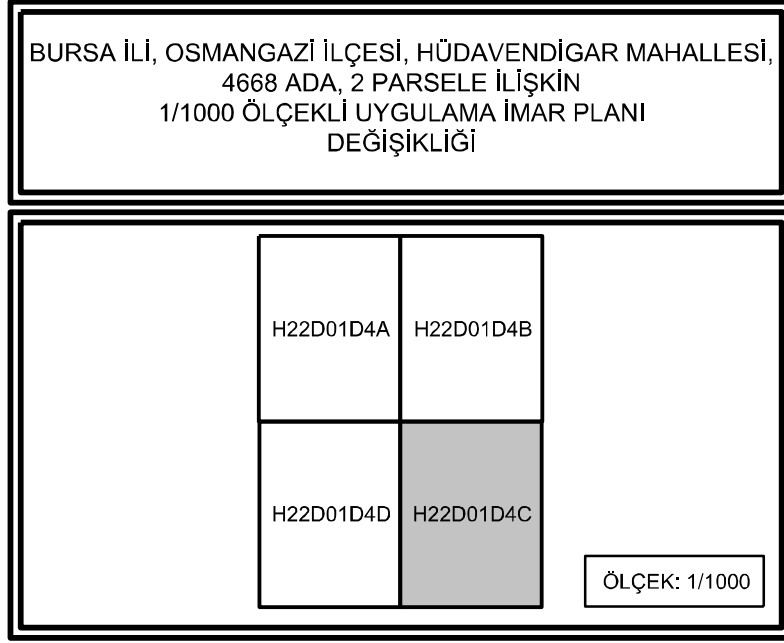


BURSA-H22-d-01-d-4-c

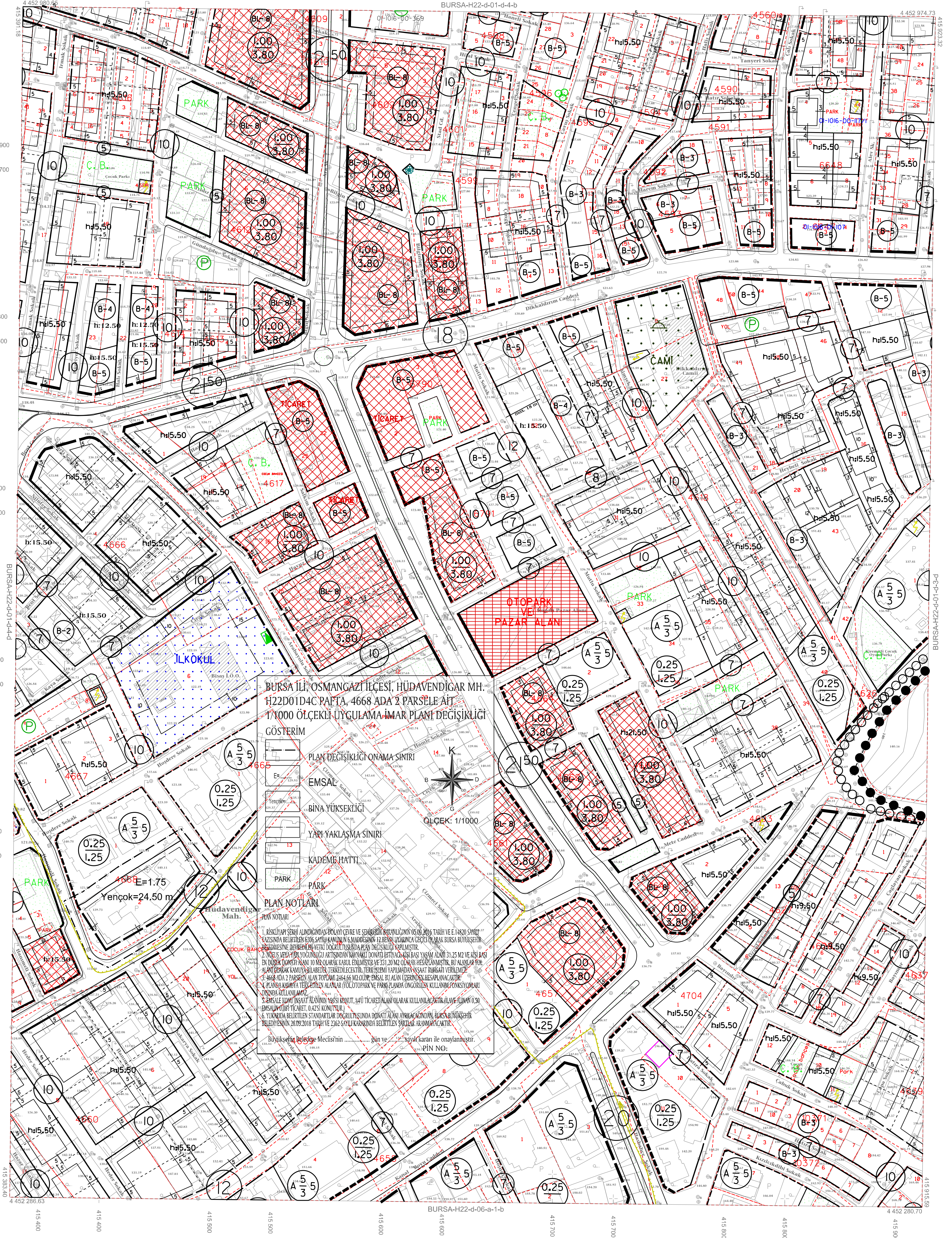
BURSA-H22-d-01-d-4-b



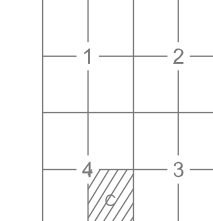
BURSA İLİ, OSMANGAZI İLÇESİ, HÜDAVENDİĞAR MAHALLESİ, 4668 ADA,
2 PARSELE İLİŞKİN 1/1000 ÖLÇEKLİ
UYGULAMA İMAR PLANI DEĞİŞİKLİĞİ

Plan İşlem Numarası:
Arşiv No:
Dosya Kodu:

Bursa Büyükşehir Belediye Meclisi'nin
.... / / 20.... tarih ve sayılı kararı ile
onaylanmıştır.



BURSA-H22-d-01-d



Temmuz 2009 tarihli 10 cm yer ölçekli analitik sayısal
kamera görüntülerinden üretilmiştir.
Eş Yüklülük eğrileri arası 1 m' dir.
Yapılar şakak çizgileri ile gösterilmiştir.
ITRF'96 Koordinat sisteminde 2005.0 Epöğünde üretilmiştir.
Dönüşüm parametreleri kullanılarak Datum ED-50'ye dönüştürülmüştür.

DÖNÜŞÜM:
ED-50' den ITRF 96'ya Dönüşüm için:
XTRF= rx + a Xed50 + b Yed50
YTRF= ry + a Xed50 + b Yed50
a= 0.9999934944
b= 0.0000011111
tx= -156.13668830282
ty= -39.531199983641

ITRF 96' dan ED-50'ye Dönüşüm için:
XED-50= rx + a Xtrf + b Ytrf
YED-50= ry + a Xtrf + b Ytrf
a= 1.000006505514
b= -0.0000011111
tx= -156.13668830282
ty= 39.531199983641

1:1000

Bakanlıklar arası 15 Temmuz 2005 tarihli "Büyük Ölçekli Harita ve Harita Bilgileri Üretim Yönetmeliği" ne uygun olarak fotogrametrik yöntemle üretilen bu haritanın yapımında :

YÜKLENCİ FİRMA
Mesicoglu Müh. Müh. A.Ş.

Hassan Yılmaz ARKAYIN
Proje Müdürü

KONTROL

Prof. Dr. Şenol KUSCU
Müşavir-ZKÖ Müh. Fak.

Murat SANCAR
Kontrol Müh.

Murat KARAOĞLU
Harita Kam. Şb. Md.

Mehmet Sait AYIK
Emlak-İstislahat Başm. Başk.

İsmail Hakkı ÇETİNAÇI
BÜSKİ Genel Müdürü

İNCELEME

ONAY
30.02.2010
Recep ALTEPE
Büyükşehir Belediye Başkanı