


















PLAN ADI:	BURSA İLİ, OSMANGAZİ İLÇESİ, YUNUSELİ MAHALLESİ, 6586, 6587, 6588 VE 6400 NUMARALI ADALARA YÖNELİK 1/5000 ÖLÇEKLİ İZMİR İMAR PLANI ÖNERİSİ	KADASTRAL PAFTA NO 1:	ÖLÇEK:	PLAN ADI:	BURSA İLİ, OSMANGAZİ İLÇESİ, YUNUSELİ MAHALLESİ, 6586, 6587, 6588 VE 6400 NUMARALI ADALARA YÖNELİK 1/5000 ÖLÇEKLİ İZMİR İMAR PLANI ÖNERİSİ	KADASTRAL PAFTA NO 2:	ÖLÇEK:
		H21C05B	1 / 5000			H22D01A	1 / 5000
GÖSTERİM:	<div><div> PLAN ONAMA SINIRI</div><div> ORTA YOĞUNLUKLU GELİŞME KONUT ALANI</div><div> ÖZEL SAĞLIK TESİSİ ALANI</div><div> ÖZEL EĞİTİM ALANI</div><div> İBADET ALANI</div><div> PARK ALANI</div></div>			GÖSTERİM: <div><div> PLAN ONAMA SINIRI</div><div> ORTA YOĞUNLUKLU GELİŞME KONUT ALANI</div><div> TİCARET KONUT ALANI</div><div> TİCARET ALANI</div><div> ÖZEL SAĞLIK TESİSİ ALANI</div><div> ÖZEL EĞİTİM ALANI</div><div> BELEDİYE HİZMET ALANI</div><div> SAĞLIK ALANI</div><div> EĞİTİM ALANI</div><div> PARK ALANI</div><div> OTOPARK ALANI</div></div>			

