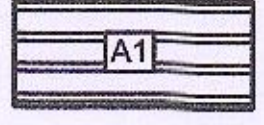
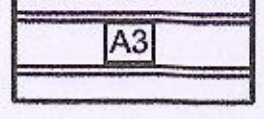


## 1 / 5000 ÖLÇEKLİ DEMİRTAŞ NAZIM İMAR PLANI DEĞİŞİKLİĞİ

## LEJAND




1.DERECE ARKEOLOJİK SİT ALANI



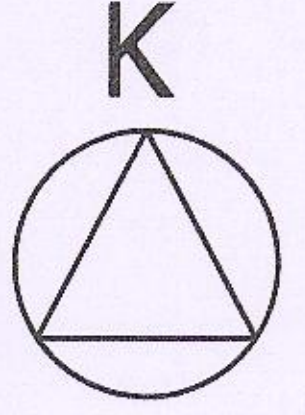
3.DERECE ARKEOLOJİK SİT ALANI



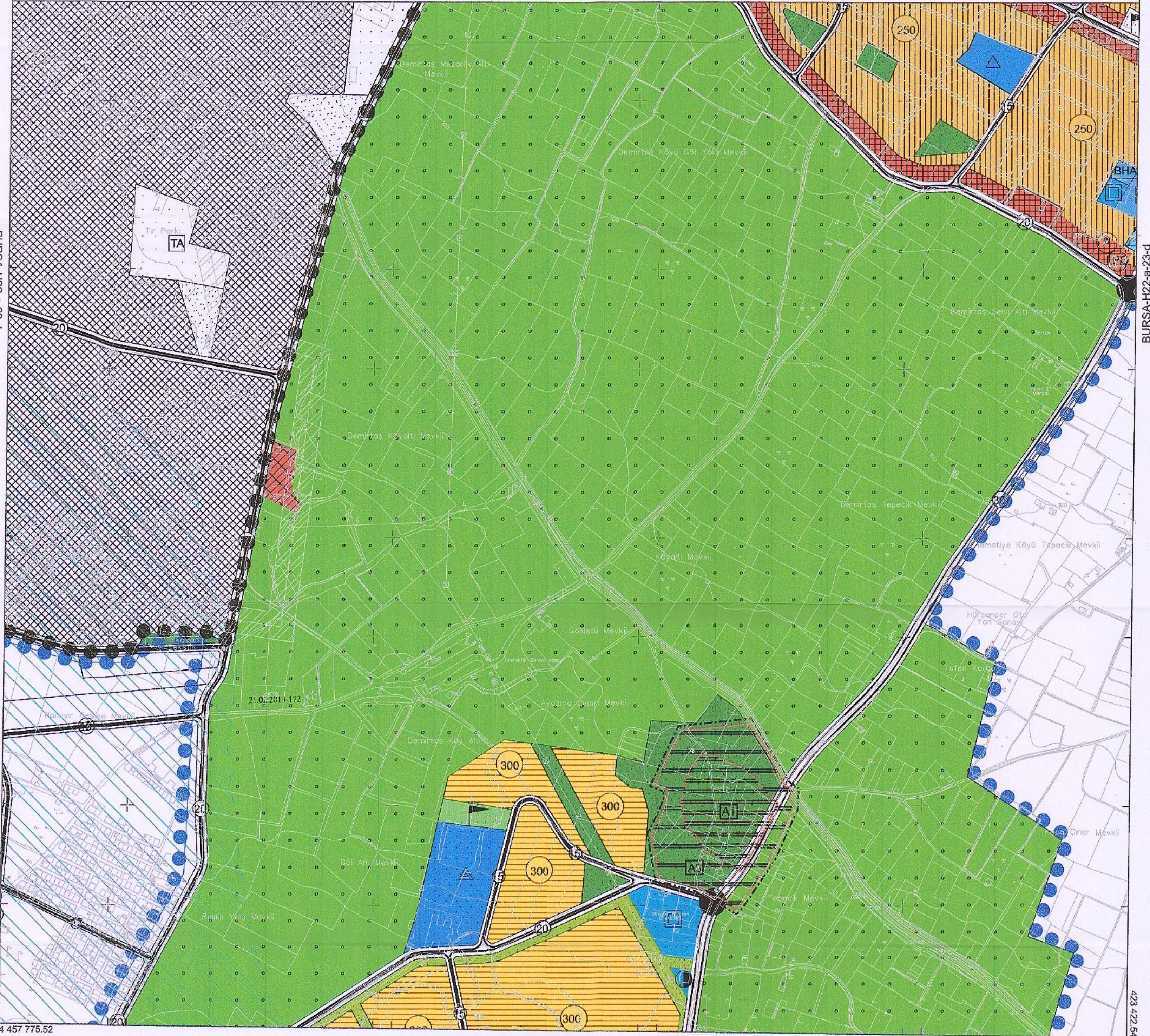
ARKEOLOJİK SİT ALANI SINIRI



PLAN DEĞİŞİKLİK SINIRI



1 / 5000



01				
06				
11		A		
16				
21	22	23	24	25

Temmuz 2009 tarihli 10 cm yer ölçekleme aeraflı sayısal kamera görüntülerinden üretilmiştir.  
Eğ Yünlüklik eğrileri arası 5 m.'dir.  
Yapılar saak çizimleri ile gösterilmiştir.  
ITRF96 Koordinat sisteminde 2005.0 Eoğunda üretilmiştir.  
Dönüştürme parametreleri kullanarak Datum ED-50 ye dönüştürülmüştür.

## DÖNÜŞÜM:

ED-50' den ITRF 96' ya Dönüştürme İçin:

XITRF= tx + a Xed50 + b Yed50  
YITRF= ty + a Yed50 + b Xed50  
a= 0.9999934944  
b= 0.00000151151  
tx= -156.136688330282  
ty= -39.531199983641

ITRF 96' dan ED-50' ye Dönüştürme İçin:

XED-50= tx - a Xitr - b Yitr  
YED-50= ty - a Yitr + b Xitr  
a= 1.000006505614  
b= -0.00000151151  
tx= -156.136688330282  
ty= -39.531199983641

YÜKLENİCİ FIRMA  
Mecanloğa Müh. Müh. A.Ş.Hasan Yapar ARKAYIN  
Proje MüdürüProf. Dr. Şenol KUŞÇU  
Müşavir-ZKÜ Müh. Fak.

KONTROL

H. Serkan BULUT  
Kontrol Müh.  
Murat KARAOĞLU  
Harita Kam. Şb. Md.

İNCELEME

Mehmet Salt AYIK  
Emlak-İstisnalar Daire Başkanı  
İsmail Hakkı ÇETİNAVCI  
BÜSKİ Genel MüdürüRecep ALTEPE  
Büyükşehir Belediye BaşkanıONAY  
2010

1:5000

Bakınıklar arası 15 Temmuz 2005 tarihli "Büyük Ölçekli Harita ve Harita Bilgileri Üretim Yönetmeliği" ne uygun olarak fotogrametrik yöntemle üretilen bu haritanın yapımında :