

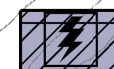


BURSA-H23-d-13-c

BURSA-H23-d-13-b

4 443 467.23

BURSA İLİ, İNEGÖL İLÇESİ, BAYRAMŞAH MAHALLESİ,
108 ADA 57 NOLU PARSEL 1/5.000 ÖLÇEKLİ NAZIM İMAR PLANI

-  PLAN ONAMA SINIRI
-  PARSEL SINIRI
-  ENERJİ ÜRETİM ALANI

4 443 000

4 442 500

4 442 000

4 441 500

4 441 000

4 440 699.99

468 500

BURSA-H23-d-18-b

468 000

469 500

4 440 691.30

BURSA-H23-d-14-d

470 156.69

01					
06		d			
11		13			
16					
21	22	23	24	25	

Milli Savunma Bakanlığı'nın 29/4/2005 tarihli ve 684 sayılı yazısı üzerine Bakanlar Kurulunca 23/6/2005 tarih ve 2005/9070 sayılı kararı ile 15 Temmuz 2005 tarihli 25876 sayılı Resmî Gazetede yayımlanan Kanun Gerekli; Pafta bölünmesi en son güncellenmiş TUTGA'ya bağlı 2005-0 eşiğinde GRS80 alipsoidinde, Transversal Mercator(TM) izdüşümünde ve ITRF96 datumunda düzenlenmiştir.

Eylül 2014 tarihli 10 cm yer ölçekleme aralıklı sayısal kamera görüntülerinden ve 2014 yılı Eylül ayında yapılan bitümlenme tespitlerinden üretilmiştir. Ey Yükseklik ölçimleri arası 5 m'dir. Yapılar sayık çizimleri ile gösterilmiştir. ITRF96 Koordinat sisteminde 2005-0 Eşiğinde üretilmiştir.

YÜKLENCİ FİRMA
Mezcioglu Müh. Müh. A.Ş.
Fotoğraf Harita Dan.İş. A.Ş.

Ayhan Faruk MESCİ
Proje Müdürü

Prof. Dr. Çetin MEKİK
Müşavir-BEÜ Müh.Fak.

Murat SANCAR
Kontrol Müh.

Murat KARAOĞLU
Harita ve Kam. Şb.Md.V.

Mehmet Sait AYIK
Emlak ve İstimlak Daire Başkanı

Güngör GÜLENC
BÜSKİ Genel Md.Yrd.

İsmail Hakkı ÇETİNAVCİ
BÜSKİ Genel Müdürü

470 000
T.C.
ONAY
13.09.2012
Recep ALTEPE
Büyükşehir Belediye Başkanı

1:5000

Bakanlıklar arası 15 Temmuz 2005 tarihli "Büyük Ölçekli Harita ve Harita Bilgileri Üretim Yönetmeliği" ne uygun olarak fotogrametrik yöntemle üretilen bu haritanın yapımında :

İNCELEME

KONTROL