

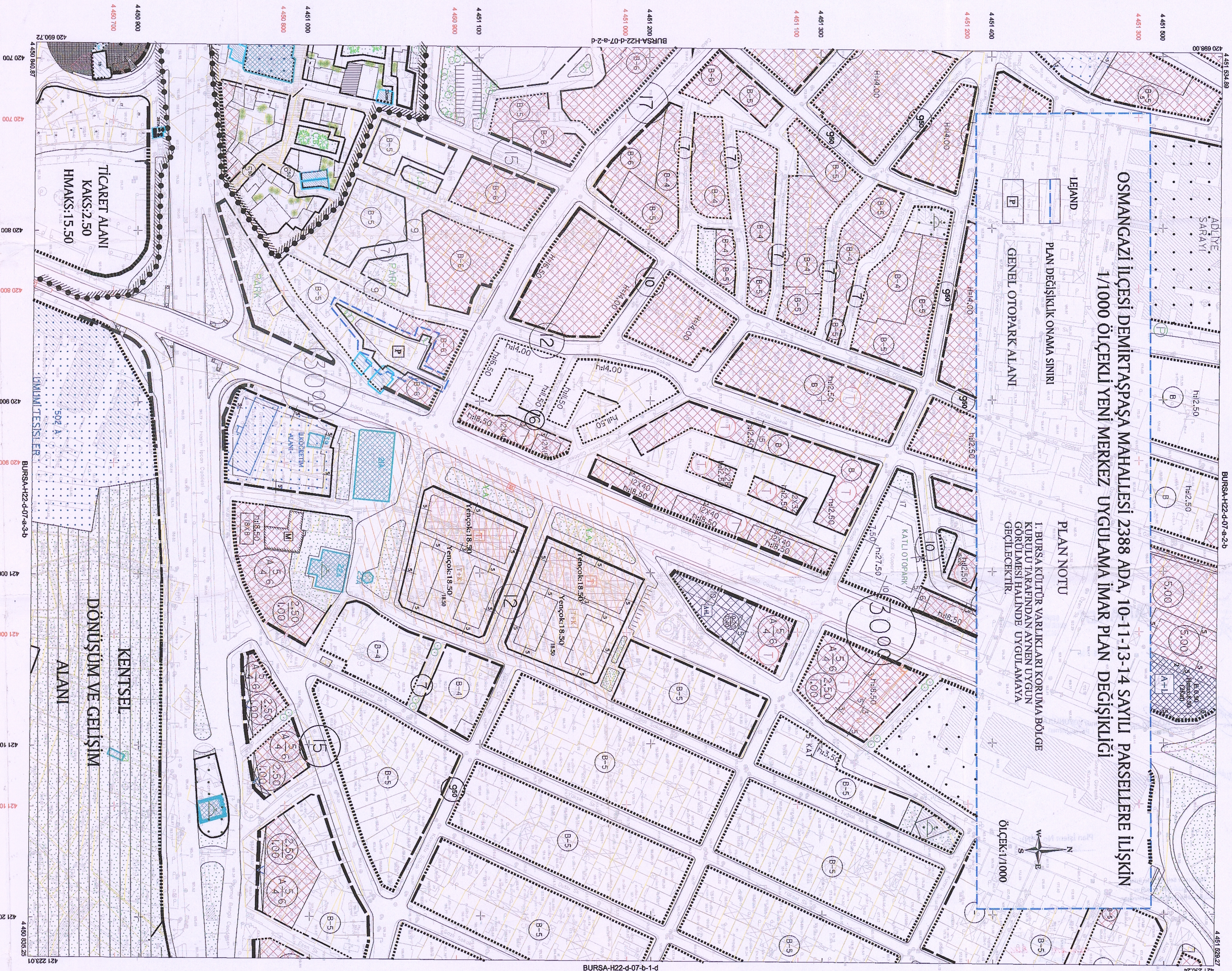
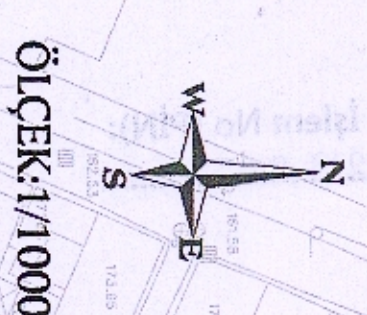
OSMANGAZİ İLÇESİ DEMİRTAŞPAŞA MAHALLESİ 2388 ADA, 10-11-13-14 SAYILI PARSELLERE İLİŞKİN 1/1000 ÖLÇEKLİ YENİ MERKEZ UYGULAMA İMAR PLAN DEĞİŞİKLİĞİ

LEGEND


- PLAN DEĞİŞİKLİK ONAMA SINIRI
GENEL OTOPARK ALANI

PLAN NOTU

1. BURSA KÜLTÜR VARLIKLARI KORUMA BÖLGE KURULU TARAFINDAN AYNIYEN UYGUN GÖRÜLMESİ HALİNDE UYGULANMAYA GEÇİLECEKTİR.



BURSA-H22-d-07-a



BURSA-H22-d-07-a
BURSA-H22-d-07-a-2-b
BURSA-H22-d-07-a-2-c

1:1000

KENTSEL
DÖNÜŞÜM VE GELİŞİM
ALANI

ASİ GÜNEŞ
ONAY
30.12.2010

Temmuz 2009 tarihli 10 sayı yasa ile değiştirilmiştir.
Kullanım alanları belirtilmiştir.
Eğilim alanları belirtilmiştir.
Yerleşim alanları belirtilmiştir.
TIRP96 Koordinat sistemi 2005.0 Boyutları belirtilmiştir.
Dönüşüm parametreleri kullanılarak Temiz ED-50'ye dönüştürülmüştür.

DÖNÜŞÜM

ED-50' den TIRP 96' ya Dönüşüm İle:
YERLEŞİM ALANI: 1.354.000
TIRP 96' dan ED-50' ye Dönüşüm İle:
YERLEŞİM ALANI: 1.354.000
TIRP 96' dan ED-50' ye Dönüşüm İle:
YERLEŞİM ALANI: 1.354.000
TIRP 96' dan ED-50' ye Dönüşüm İle:
YERLEŞİM ALANI: 1.354.000

YÖKLEMLERİ BURSA

Yönelim: 1.354.000
Yönelim: 1.354.000
Yönelim: 1.354.000
Yönelim: 1.354.000

KONTROL

Prof. Dr. Şenol KILIÇ
Mühür: 2009.12.10

İNCELEME

Mehmet SAKINCA
Mühür: 2009.12.10

Resmi ALTİPE

Bu belgeyi onaylayan