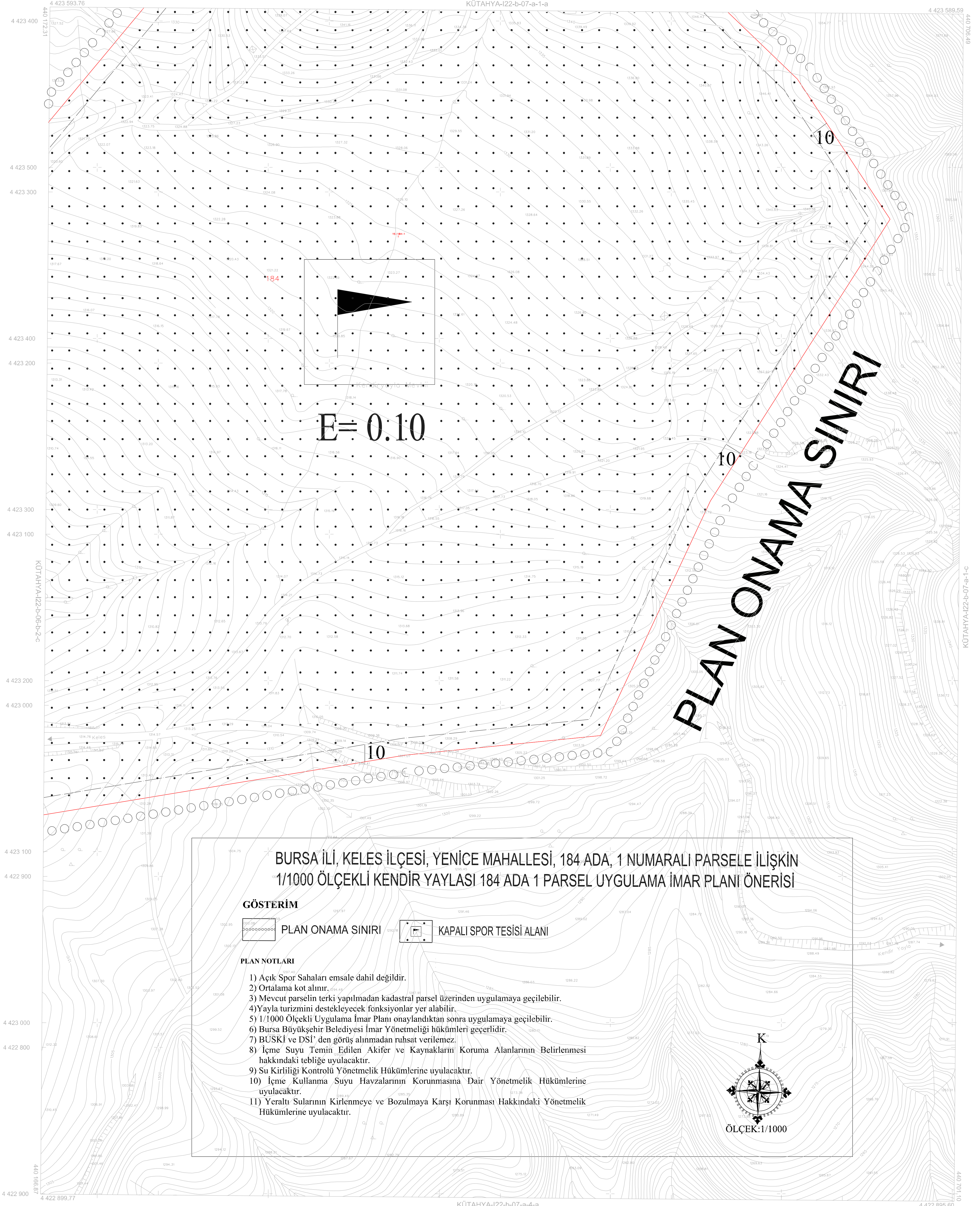
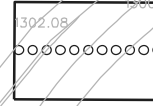


KÜTAHYA-I22-b-07-a-1-d

KÜTAHYA-I22-b-07-a-1-a



**BURSA İLİ, KELES İLÇESİ, YENİCE MAHALLESİ, 184 ADA, 1 NUMARALI PARSELE İLİŞKİN
1/1000 ÖLÇEKLİ KENDİR YAYLASI 184 ADA 1 PARSEL UYGULAMA İMAR PLANI ÖNERİSİ**

GÖSTERİM

PLAN ONAMA SINIRI



KAPALI SPOR TESİSİ ALANI

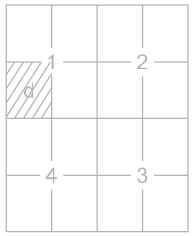
PLAN NOTLARI

- 1) Açık Spor Sahaları emsale dahil değildir.
- 2) Ortalama kot alınır.
- 3) Mevcut parselin terki yapılmadan kadastral parsel üzerinden uygulamaya geçilebilir.
- 4)Yayla turizmini destekleyecek fonksiyonlar yer alabilir.
- 5) 1/1000 Ölçekli Uygulama İmar Planı onaylandıktan sonra uygulamaya geçilebilir.
- 6) Bursa Büyükşehir Belediyesi İmar Yönetmeliği hükümleri geçerlidir.
- 7) BUSKİ ve DSI' den görüş alınmadan ruhsat verilemez.
- 8) İçme Suyu Temin Edilen Akifer ve Kaynakların Koruma Alanlarının Belirlenmesi hakkındaki tebliğe uyulacaktır.
- 9) Su Kirliliği Kontrolü Yönetmelik Hükümlerine uyulacaktır.
- 10) İçme Kullanma Suyu Havzalarının Korunmasına Dair Yönetmelik Hükümlerine uyulacaktır.
- 11) Yeraltı Sularının Kirlenmeye ve Bozulmaya Karşı Korunması Hakkındaki Yönetmelik Hükümlerine uyulacaktır.



ÖLÇEK:1/1000

KÜTAHYA-I22-b-07-a



ED-50 KOORDİNAT SİSTEMİ

İTRF KOORDİNAT SİSTEMİ

Temmuz 2009 tarihli 10 cm yer ölçeğinde analitik sayısal

kamera görüntülerinden üretilmiştir.

Eğ Yükselik eğrileri arası 1 m.' dir.

Yapılar sapak çizgileri ile gösterilmiştir.

İTRF96 Koordinat sisteminde 2005.0 Eşliğinde üretilmiştir.

DÖNÜŞÜM:

ED-50' den İTRF 96' ya Dönüşüm için:

XITRF= tx + a Xed50 - b Yed50
YITRF= ty + g Yed50 + b Xed50
a= 0.9999924064
b= 0.00000151191
tx= -156.13668330282
ty= -39.531199983641

İTRF 96' dan ED-50' ye Dönüşüm için:

XED-50= tx - a XITRF - b YITRF
YED-50= ty - g XITRF + b YITRF
a= 1.000006505614
b= -0.00000151151
tx= 156.13668330282
ty= 39.531199983641

YÜKLENİCİ FIRMA

Mesicli Müh. Müh. A. Ş.

Hasan Yapar ARKAYIN
Proje Müdürü

KONTROL

İ. Serkan BULUT

Kontrol Müh.

Murat KARAOĞLU

Harita Kam. Şb. Md.

Prof. Dr. Şenol KUŞCU

Mühavir-ZKÜ Müh. Fak.

Mehmet Sait AYIK

Emlak-İstimlak Daire Başkanı

İsmail Hakkı ÇETİNAVCI

BUSKİ Genel Müdürü

İNCELEME

Mehmet Sait AYIK

Emlak-İstimlak Daire Başkanı

İsmail Hakkı ÇETİNAVCI

BUSKİ Genel Müdürü



Kütahya Büyükşehir Belediye Başkanı

1:1000

Bakanlık arası 15 Temmuz 2005 tarihli "Büyük Ölçekli Harita ve Harita Bilgileri Üretim Yönetmeliği" ne uygun olarak fotogrametrik yöntemle üretilen bu haritanın yapımında :