

KÜTAHYA-I22-b-07-a-1-a

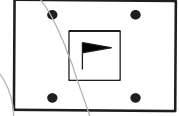
KÜTAHYA-I22-b-02-d-4-d

BURSA İLİ, KELES İLÇESİ, YENİCE MAHALLESİ, 184 ADA, 1 NUMARALI PARSELE İLİŞKİN
1/1000 ÖLÇEKLİ KENDİR YAYLASI 184 ADA 1 PARSEL UYGULAMA İMAR PLANI ÖNERİSİ

GÖSTERİM



PLAN ONAMA SINIRI



KAPALI SPOR TESİSİ ALANI

PLAN NOTLARI


- 1) Açık Spor Sahaları emsale dahil değildir.
- 2) Ortalama kot alınır.
- 3) Mevcut parselin terki yapılmadan kadastral parsel üzerinden uygulamaya geçilebilir.
- 4)Yayla turizmini destekleyecek fonksiyonlar yer alabilir.
- 5) 1/1000 Ölçekli Uygulama İmar Planı onaylandıktan sonra uygulamaya geçilebilir.
- 6) Bursa Büyükşehir Belediyesi İmar Yönetmeliği hükümleri geçerlidir.
- 7) BUSKİ ve DSİ' den görüş alınmadan ruhsat verilemez.
- 8) İçme Suyu Temin Edilen Akifer ve Kaynakların Koruma Alanlarının Belirlenmesi hakkındaki tebliğe uyulacaktır.
- 9) Su Kirliliği Kontrolü Yönetmelik Hükümlerine uyulacaktır.
- 10) İçme - Kullanma Suyu Havzalarının Korunmasına Dair Yönetmelik Hükümlerine uyulacaktır.
- 11) Yeraltı Sularının Kirlenmeye ve Bozulmaya Karşı Korunması Hakkındaki Yönetmelik Hükümlerine uyulacaktır.

PIN: UIP-

Pafta no: 122B07A1A

Ada-Parsel No: 184/1

ÖLÇEK:1/1000

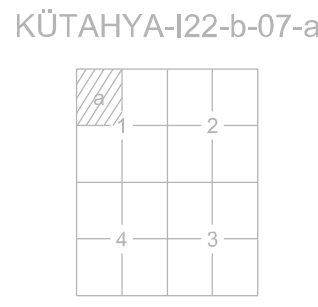



PLAN ONAMA SINIRI

E= 0.10

1:1000

Bakanlık arası 15 Temmuz 2005 tarihli "Büyük Ölçekli Harita ve Harita Bilgileri Üretim Yönetmeliği" ne uygun olarak fotogrametrik yöntemle üretilen bu haritanın yapımında :



— ID-96 KOORDİNAT SİSTEMİ

— İTÜF KOORDİNAT SİSTEMİ

• Temmuz 2009 tarihli 10 cm yer ölçekli emsalde sayısal kamera görüntülerinden üretilmiştir.

• Her 1 Yünlüklik eğitimi oranı 1 m' dir.

• Yapılar sayık çizimleri ile gösterilmiştir.

• İTÜF'96 Koordinat sisteminde 2003.0 Bep'inde üretilmiştir.

Dönüştürme:

ID-96 dan İTÜF 96' ya Dönüştürme için:

İTÜF96- a - a 5m50 - b 5m50

İTÜF96- g - a 5m50 - b 5m50

g = 0.0000134m4

h = 0.00000131m

h = -196.1366883302m2

h = -36.93199985m4

İTÜF 96' dan ID-96' ya Dönüştürme için:

İTÜF96- a - a 5m50 - b 5m50

İTÜF96- g - a 5m50 - b 5m50

g = 0.00000134m4

h = 0.00000131m

h = -196.1366883302m2

h = -36.93199985m4

YÜKLENCİ FIRMA

Mucicilik Müh. Müh. A.Ş.

Hasan Yüzer ARK-AYIN

Proje Müdürü

Prof. Dr. Şenol KÜŞÇÜ

Mühür-2007 Müh. Fak.

KONTROL

İsmailcan BULUT

Mühür-2007 Müh. Fak.

Mehmet KARAOĞLU

Mühür-2007 Müh. Fak.

İNCELEME

Mehmet İsmail AYIK

Mühür-2007 Müh. Fak.

İsmail Hakkı ÇETİNAVCI

Mühür-2007 Müh. Fak.