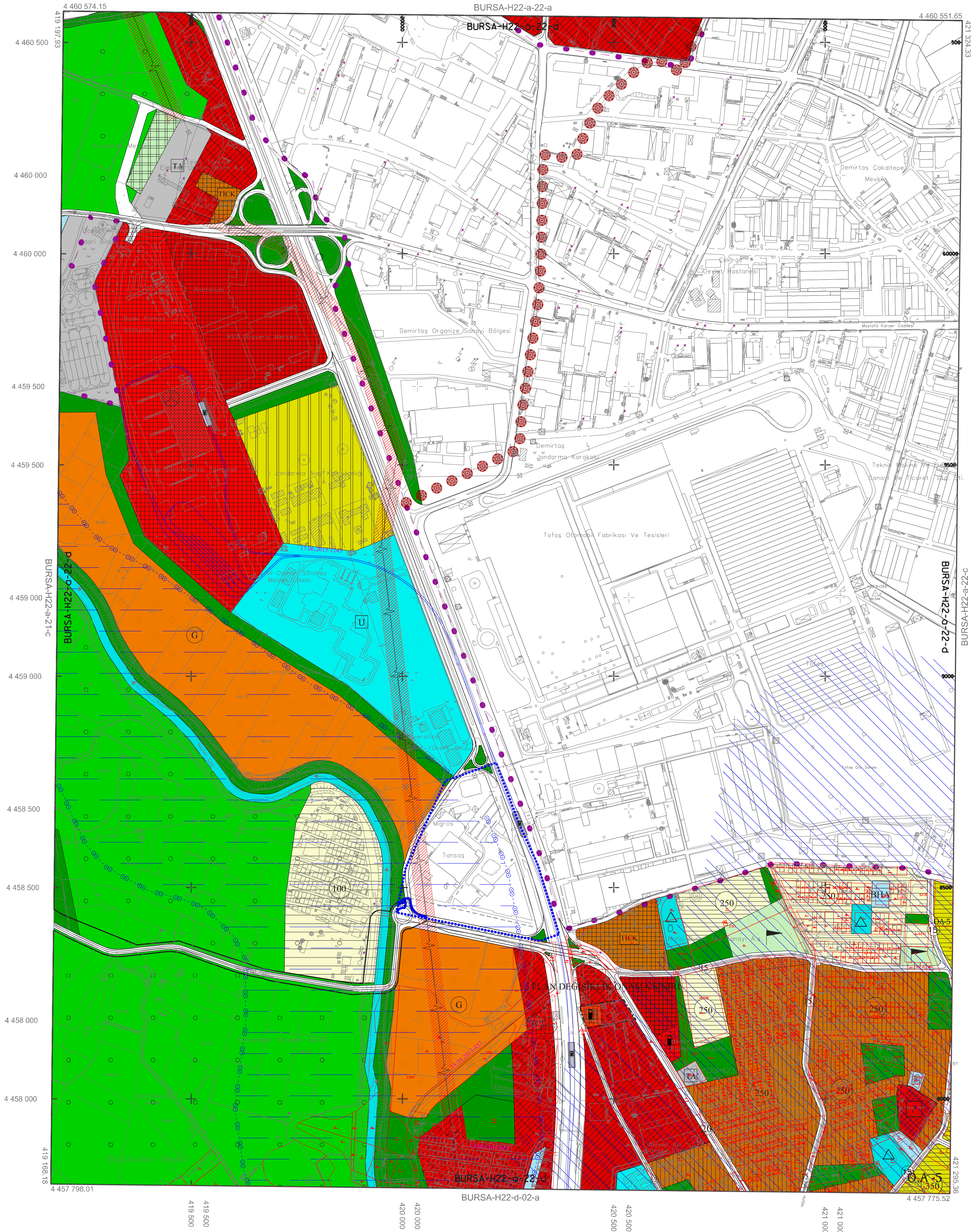


PLAN ADI: BURSA İLİ, OSMANGAZİ İLÇESİ, PANAYIR MAHALLESİ, 2311 ADA 271 NUMARALI PARSELE İLİŞKİN 1/5000 ÖLÇEKLİ OSMANGAZİ BELEDİYESİ NAZIM İMAR PLANI DEĞİŞİKLİĞİ	KADASTRAL PAFTA NO: H22A22D	ADA-PARSEL NO: 2311/271	NİP NO:																
	BURSA BÜYÜKŞEHİR BELEDİYE MECLİSİNİN...../...../2018 GÜN VE SAYILI KARARI İLE ONAYLANMIŞTIR.																		
GÖSTERİM - - - - - PLAN DEĞİŞİKLİK ONAMA SINIRI	KONUT DIŞI KENTSEL ÇALIŞMA ALANI	AKARYAKIT VE SERVİS İSTASYONU ALANI	<table border="1"> <thead> <tr> <th>PAFTA NO</th> <th>ÖLÇEK</th> <th>İŞLEM</th> <th>İSİM / SOYİSİM</th> <th>UNVAN</th> </tr> </thead> <tbody> <tr> <td rowspan="3">H22A22D</td> <td rowspan="3">1 / 5000</td> <td>ÇİZEN</td> <td></td> <td></td> </tr> <tr> <td>DÜZENLEYEN</td> <td></td> <td></td> </tr> <tr> <td>KONTROL</td> <td></td> <td></td> </tr> </tbody> </table>	PAFTA NO	ÖLÇEK	İŞLEM	İSİM / SOYİSİM	UNVAN	H22A22D	1 / 5000	ÇİZEN			DÜZENLEYEN			KONTROL		
PAFTA NO	ÖLÇEK	İŞLEM	İSİM / SOYİSİM	UNVAN															
H22A22D	1 / 5000	ÇİZEN																	
		DÜZENLEYEN																	
		KONTROL																	

BURSA-H22-a-22-d




01				
06				
11	A			
16				
21	22	23	24	25

. Temmuz 2009 tarihli 10 cm yer ölçekleme arişik sayası
 kamera görüntülerinden üretilmiştir.
 .Eş Yönlüklük ölçtürleri arası 1 m.' dir.
 .Yapılar suşak çizgileri ile gösterilmiştir.
 .ITRF'96 Koordinat sisteminde 2005.0 Eşpanda üretilmiştir.

DÖNÜŞÜM:
 ED-50' den ITRF 96' ya Dönüşüm için:
 XITRF= ax + a Xed50 - b Yed50
 YITRF= ay + a Yed50 - b Xed50
 a= 0.000003444
 b= 0.0000015151
 tx= -156.13668830282
 ty= -36.231199983641
 XED-50' ten ITRF 96' ya Dönüşüm için:
 YED-50= ay + a Xitr - b Yitr
 a= 1.000000005514
 b= -0.00000015151
 tx= 156.13668830282
 ty= 36.231199983641


YÜKLENİCİ FIRMA
 Mersinli Müh. Müh. A.Ş.

 Hasan Yapar ARKAYIN
 Proje Müdürü

KONTROL

 Prof. Dr. Şenol KUŞCU
 Mühür-ZKÜ Müh. Fak.


KONTROL

 H. Serhan BULUT
 Kontrol Müh.

KONTROL

 Murat KARAOĞLU
 Harita Kam. Şb. Md.

İNCELEME

 Mehmet Şait AYIK
 Emlak-İstisnak Daire Başkanı

İNCELEME

 İsmail Hakkı ÇETİNAVCI
 BURSA Genel Müdürü

1: 5000

Bakanlıklar arası 15 Temmuz 2005 tarihli "Büyük Ölçekli Harita ve Harita Bilgileri Üretim Yönetmeliği" ne uygun olarak fotogrametrik yöntemle üretilen bu haritanın yapımında :

BÜYÜKŞEHİR BELEDİYE BAŞKANI
 Recep ALTİPE