

# BURSA-H21-c-02-c-2-a

BURSA-H21-c-02-b-3-d

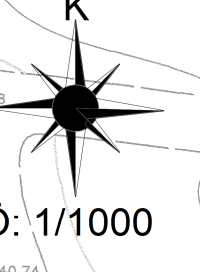
## BURSA İLİ, NİLÜFER İLÇESİ, GÖRÜKLE DUMLUPINAR MAHALLESİ, H21C02C2A PAFTA, 5549 ADA 3 PARSEL 1/1000 ÖLÇEKLİ GÖRÜKLE REVİZYON UYGULAMA İMAR PLANI DEĞİŞİKLİĞİ

### GÖSTERİM:

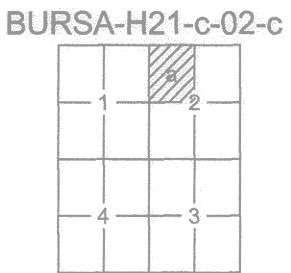
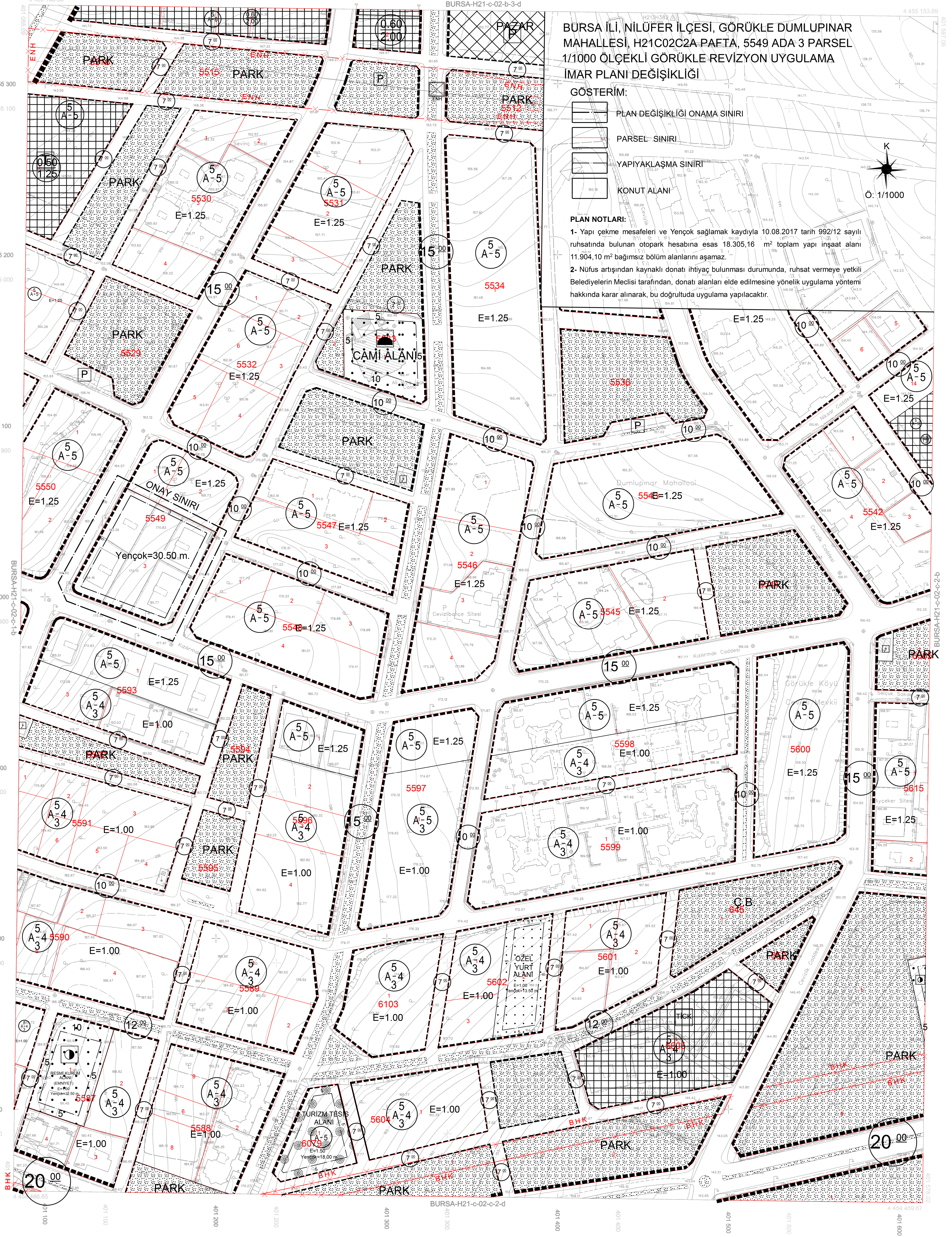
- PLAN DEĞİŞİKLİĞİ ONAMA SINIRI
- PARSEL SINIRI
- YAPIYAKLAŞMA SINIRI
- KONUT ALANI

### PLAN NOTLARI:

- Yapı çekme mesafeleri ve Yençok sağlamak kaydıyla 10.08.2017 tarih 992/12 sayılı ruhsatında bulunan otopark hesabına esas 18.305,16 m<sup>2</sup> toplam yapı inşaat alanı 11.904,10 m<sup>2</sup> bağımsız bölüm alanlarını aşamaz.
- Nüfus artışından kaynaklı donatı ihtiyaç bulunması durumunda, ruhsat vermeye yetkili Belediyelerin Meclisi tarafından, donatı alanları elde edilmesine yönelik uygulama yöntemi hakkında karar alınarak, bu doğrultuda uygulama yapılacaktır.



Ö: 1/1000



- Temmuz 2009 tarihli 10 cm yer çekimle anaralıklı sayısal kamera görüntülerinden üretilmiştir.
- Eğ Yükseklik eğrileri arası 1 m.'dir.
- Yapılar sapak çizimleri ile gösterilmiştir.
- ITRF96 Koordinat sisteminde 2005.0 Epoğunda üretilmiştir.

### DÖNÜŞÜM:

ED-50' den ITRF 96' ya Dönüşüm için:

XITRF= tx + a Xed50 - b Yed50  
YITRF= ty + a Yed50 + b Xed50  
a= 0.9999930444  
b= -0.00000151151  
tx= -136.13668830282  
ty= -39.531199983641

ITRF 96' dan ED-50' ye Dönüşüm için:

XED=50 = tx + a XitrF - b YitrF  
YED=50 = ty + a YitrF + b XitrF  
a= 1.000006955614  
b= -0.00000151151  
tx= 136.13668830282  
ty= 39.531199983641

YÜKLENİCİ FİRMA  
Messioğlu Müh.Müş. A.Ş.

Hasan Yaşar ARKAYIN  
Proje Müdürü

1:1000

### KONTROL

Sibel AKKAR  
Kontrol Müh.

Murat KARAOĞLU  
Harita Kam. Şb. Md.

Mehmet Sait AYIK  
Emlak-İstisnak Daire Başkanı

### İNCELEME

İsmail Hakkı ÇETİNAVCI  
BURSKİ Genel Müdürü

Recep ALTEPE  
Büyükşehir Belediye Başkanı