

PLAN AÇIKLAMA RAPORU

1 / 1000 ÖLÇEKLİ EMEK REVİZYON UYGULAMA İMAR PLANI
DEĞİŞİKLİĞİ



Şehir Planlama Şube Müdürlüğü / Eylül 2017
BURSA BÜYÜKŞEHİR BELEDİYESİ | ANKARAYOLU CADDESİ – NO:1 – OSMANGAZİ / BURSA

1/1000 ÖLÇEKLİ EMEK REVİZYON UYGULAMA İMAR PLANI DEĞİŞİKLİĞİ AÇIKLAMA RAPORU

1. PLANLAMA ALANININ KONUMU

İli: Bursa

İlçe: Osmangazi

Mahalle: Emek Adnan Menderes

Ada-Parsel: 538 Ada, 8-9 Parseller

Plan Adı: 1/1000 Ölçekli Emek Revizyon Uygulama İmar Planı

Plan Değişikliğine Konu Alan: 233 m²'dir.



2. YAPILAN İNCELEME VE ARAŞTIRMALAR

2.1. Demografik analizler

Osmangazi ilçe geneli itibariyle 2007 yılı nüfusu 657.599 kişi, yüzölçümü 11.710,4 hektardır. Osmangazi'de Kent nüfusunun belediye nüfusuna oranı (%96) dır.

2.2. Sektörel hareketlilik ve değerlendirmeler

Bursa, ülke ekonomisine sağladığı katma değer açısından İstanbul, Kocaeli ve İzmir'den sonra 4' üncü sırada yer almaktadır. Türkiye genelinde sosyo-ekonomik gelişmişlik sıralamasında ise Bursa, İstanbul, Ankara, İzmir ve Kocaeli'den sonra 5. sıradadır.

Bursa İli'nin Türkiye GSMH'sine katkısı 1980 yılında %3.2, 1990 yılında %3.5, 2000 yılında %3.7, 2004 yılında %3.9 olmuştur. Buna göre DİE tarafından tüm Türkiye için yaklaşık 300 milyar dolar olarak açıklanan GSMH'nin 12 milyar dolar kısmını Bursa karşılamıştır.

Türkiye ekonomisinde önemli yeri olan Bursa ilinde kişi başına düşen GSYİH 2000 yılı rakamlarına göre 3.491 USD olup bu rakam Türkiye ortalamasının (2.941) üzerindedir. İşgücünün istihdamı açısından bakıldığında; Türkiye genelinde Bursa ili 13. sırada yer almaktadır. 1970 yılında il genelindeki istihdam 390.447 iken, 1990 yılında yüzde 69,7 artışla 662.517'e yükselmiştir. il genelinde ve planlama bölgesinde; istihdamın sektörlere göre dağılımı aşağıdaki tablolarda verilmiştir: Sektörler; Tarım, Sanayi ve Hizmetler sektörü olarak üç ana kategoride incelenmiştir.

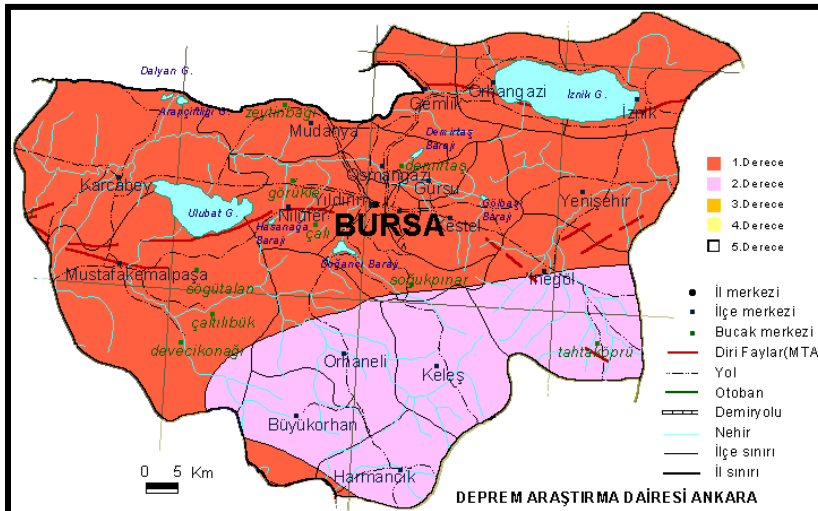
Tablo 1: Bursa İlinde Sektörel Dağılım

| Sektörler / Yıllar | 1980 | % | 1990 | % | 2000 | % |
|-------------------------|---------|--------|-----------|--------|-----------|--------|
| Tarım | 257.699 | 51,98 | 265.520 | 40,08 | 277.075 | 33,56 |
| Sanayi | 114.684 | 23,13 | 207.164 | 31,27 | 270.059 | 32,71 |
| Hizmetler | 123.430 | 24,89 | 189.833 | 28,65 | 278.397 | 33,72 |
| Toplam (çalışan sayısı) | 495.813 | 100,00 | 662.517 | 100,00 | 825.531 | 100,00 |
| İl Nüfusu | 658.455 | | 1.225.089 | | 2.125.140 | |
| Çalışan Nüfus % | 75,30 | | 54,08 | | 38,85 | |

Kaynak: TÜİK

Tarım sektörü; 1990'da, 1980 yılına göre; 1.03 oranında gelişme, 2000'de 1.07 oranında gelişme sağlamıştır. Sanayi sektörü 1990'da 1,8 oranında gelişme, 2000'de 2,3 oranında gelişme sağlamıştır. Hizmetler sektörü, 1990 yılında 1,5 oranında, 2000'de ise 2,2 oranında gelişme sağlamıştır

2.3. Doğal afet hareketlilik ve değerlendirmeler



Planlama alanı ve yakın çevresi Bayındırlık ve İskan Bakanlığı "Türkiye Deprem Bölgeleri Haritası" na göre I. Derece deprem bölgesi sınırında yer almaktadır. Bu nedenle tüm deprem hesaplarında zeminin alüvyonsal özellikleri nedeniyle I.

Derece Deprem Bölgesine ait katsayıların kullanılması gerekmektedir.

Bursa Merkez ve yakın çevresi, kuzeyinden geçen Kuzey Anadolu Fayı (KAF)' ın üzerinde gelişen sismik hareketlerin etkisinde kalmaktadır. Kuzey Anadolu Fayı, Akyazı ve Göynük arasında iki kola ayrılmaktadır.

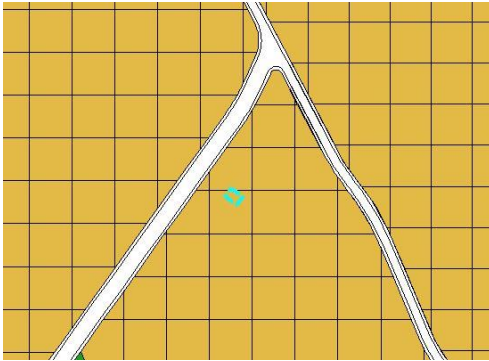
Afetler yasasına göre alanda olası deprem, su baskını, yer kayması ve kaya düşmesi riski ve tehlikesi değerlendirilmiştir.

Planlama alanı genelde düz bir topografya ya sahiptir ve mevcut yerleşim alanlarında heyelan ve/veya kaya düşmesi gibi riskler mevcut değildir. Aynı zamanda çalışma alanında herhangi bir su baskını tehlikesi de mevcut değildir. Ancak daha önceki bölümlerde tartışılan bölgenin sismik aktivitesi yüksek olup, çalışma alanı 1 ve 2.nci derece deprem bölgesi sınırında yer almaktadır.

Afetler yasası kapsamında verilen afet durumunda deprem hariç hiç birisi bölgede gözlenmemektedir. Ancak sahadan geçen çok sayıda sulu ve kuru derenin mevcut olması nedeniyle bölgede su baskını tehlikesi olmamakla birlikte bu derelerin durumu DSİ tarafından verileri plana yansıtılmıştır.

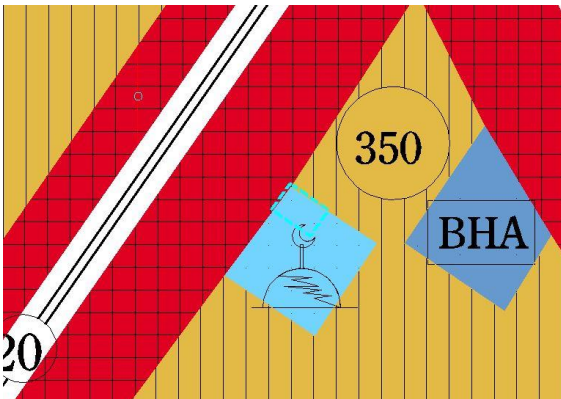
3. MEVCUT ONAYLI İMAR PLANI KARARLARI

3.1. 1/25000 Ölçekli Merkez Planlama Bölgesi Nazım İmar Planı



Plan değişikliğine konu olan alan, üst ölçekli plan olan 1/25000 Ölçekli Merkez Planlama Bölgesi Nazım İmar Planı'nda "Orta Yoğunluklu Meskun Konut Alanı'nda" kalmaktadır.

3.2. 1/5000 Ölçekli Osmangazi Nazım İmar Planı



Plan değişikliğine konu olan alan, üst ölçekli plan olan 1/5000 Ölçekli Emek Nazım İmar Planı'nda "Dini Tesis Alanı'nda" kalmaktadır.

3.3. 1/1000 Ölçekli Emek Revizyon Uygulama İmar Planı

Söz konusu plan değişikliğine konu alan 1/1000 Ölçekli Emek Revizyon Uygulama İmar Planı'nda "Konut Alanı'nda" kalmaktadır.



4. PLAN DEĞİŞİKLİĞİ

Söz konusu parseller Konut Alanı'ndan çıkartılarak batısındaki Dini Tesis Alanı ile birleştirilmiştir.

| | MEVCUT 1000 | ÖNERİ 1000 |
|------------------|--------------------|--------------------|
| Dini Tesis Alanı | 0 m ² | 233 m ² |
| Konut Alanı | 233 m ² | 0 m ² |
| TOPLAM | 233 m ² | 233 m ² |

