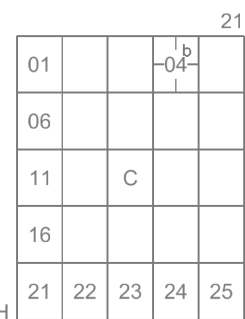


BURSA-H21-b-24-c




DÖNÜŞÜM:

ED-50' den İTFR 96' ya Dönüşüm için:

$$\begin{aligned} \text{XITFR} &= \text{tx} + a \cdot \text{Xed50} - b \cdot \text{Yed50} \\ \text{YITFR} &= \text{ty} + a \cdot \text{Yed50} - b \cdot \text{Xed50} \\ a &= 0.9999934944 \\ b &= 0.00000151151 \\ \text{tx} &= -156.136688330282 \\ \text{ty} &= -39.531199983641 \end{aligned}$$

ITRF 96' dan ED-50' ye Dönüşüm için:

$$\begin{aligned} X_{ED-50} &= tx + a \cdot X_{ITRF} + b \cdot Y_{ITRF} \\ Y_{ED-50} &= ty + a \cdot Y_{ITRF} + b \cdot X_{ITRF} \\ a &= 1.000006505614 \\ b &= -0.00000151151 \\ tx &= 156.136688330282 \\ ty &= 39.633100093641 \end{aligned}$$

YÜKLENİCİ FIRMA
Mescioğlu Müh. Müş. A.Ş.

Hasan Yaşar ARKAYIN
Proje Müdürü

Bakanlıklar arası 15 Temmuz 2005 tarihli "Büyük Ölçekli Harita ve Harita Bilgileri Üretim Yönetmeliği" ne uygun olarak fotogrametrik yöntemle üretilen bu haritanın yapımında :


KONTROL


Prof. Dr. Şenol KUŞCU
Müfessir, ZKÜ Müh. Fak.

H.Serkan BULUT


Murat KARAOĞLU
Harita Kam. Şb. Md.

İNCELEME


Mehmet Sait AYIK
Emek İstimlak Daire Başkanı


İsmail Hakkı ÇETİNAVCI

