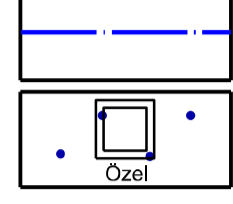


# BURSA İLİ , ORHANELİ İLÇESİ , NALINLAR MAHALLESİ , 1345 PARSELE AİT 1/1000 ÖLÇEKLİ UYGULAMA İMAR PLANI

## LEJAND

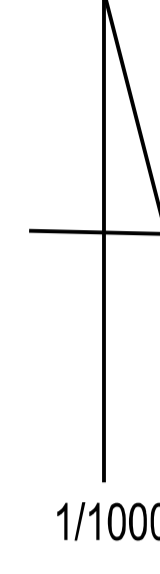


PLAN SINIRI

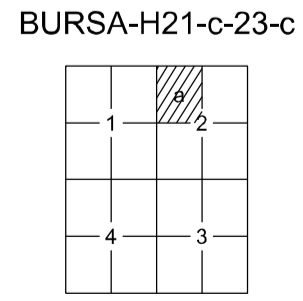
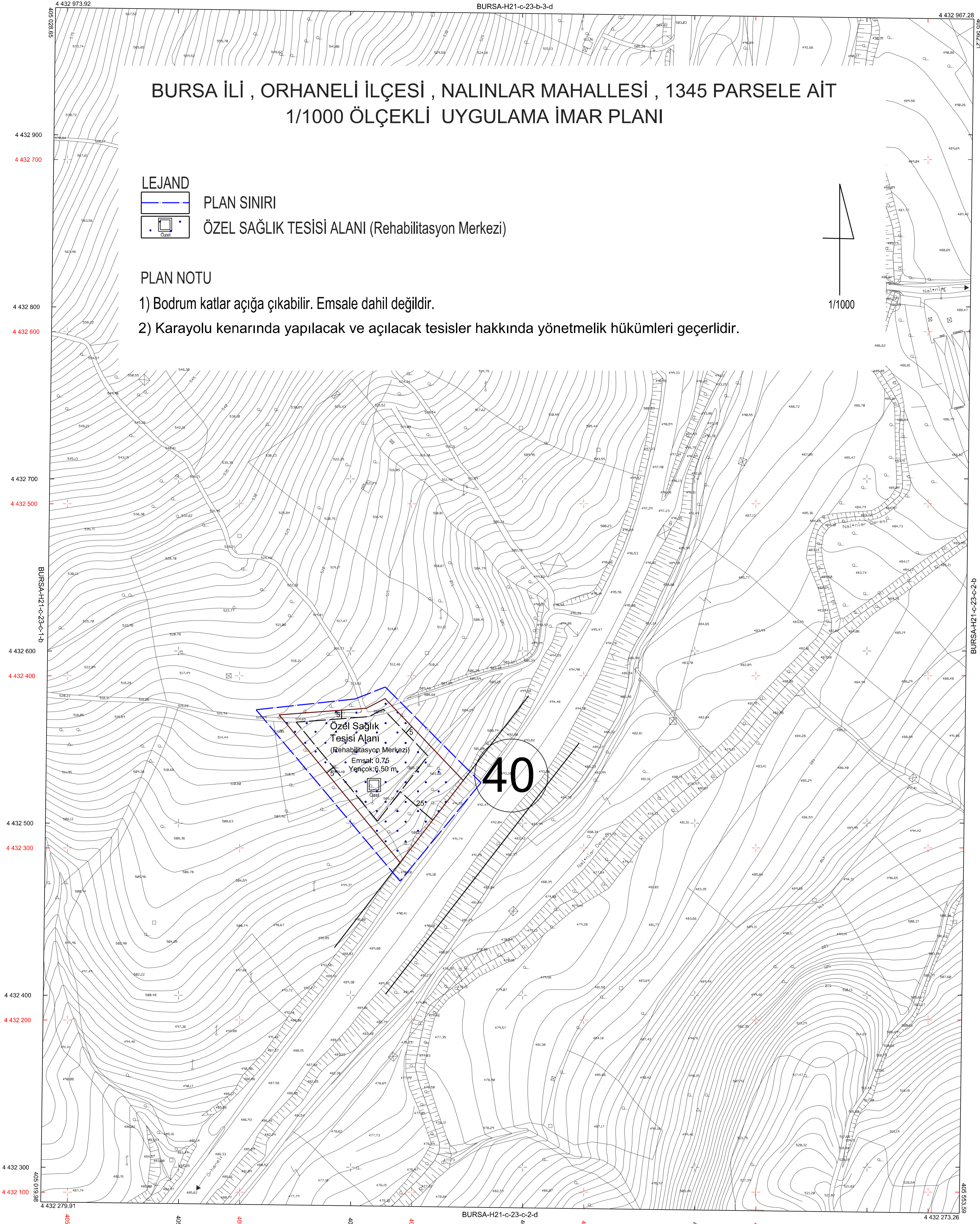
ÖZEL SAĞLIK TESİSİ ALANI (Rehabilitasyon Merkezi)

## PLAN NOTU

- 1) Bodrum katlar açığa çıkabilir. Emsale dahil değildir.
- 2) Karayolu kenarında yapılacak ve açılacak tesisler hakkında yönetmelik hükümleri geçerlidir.



1/1000



BURSA-H21-c-23-c

ED-90 KOORDİNAT SİSTEMİ  
İTTF KOORDİNAT SİSTEMİ

Temmuz 2009 tarihli 10 cm yer ölçeğine aitlikli sayısal  
kamera görüntülerinden üretilmiştir.  
Eğ Yükseltilik eğrileri arası 1 m.' dir.  
Yapılar sayık çizimleri ile gösterilmiştir.  
İTTF96 Koordinat sisteminde 2005-0 Epeğinde üretilmiştir.

### DÖNÜŞÜM:

ED-50 den İTTF 96' ye Dönüşüm için:

ED-50 -> a Xed50 - b Yed50  
İTTF96 -> a Xed50 - b Yed50  
a= 0.0000000000  
b= 0.00000015191  
tx= -194.13668830282  
ty= -39.531199983641

İTTF 96' den ED-50' ye Dönüşüm için:

XED-50 -> tx + a Xed50 - b Yed50  
YED-50 -> ty + a Xed50 - b Yed50  
a= 0.0000000000  
b= -0.00000015191  
tx= 194.13668830282  
ty= 39.531199983641

YÜKLENCİ FIRMA

Mecidiye Müh. Müh. A.Ş.

Hanan Yapar ARKAYIN  
Proje Müdürü

### KONTROL

Prof. Dr. Şenol KUŞCU  
Mühür-2KÜ Müh. Fak.

Şerkan BULUT  
Kontrol Müh.

Murat KARAOĞLU  
Harita Kam. Şb. Md.

Mehmet Sarı AYIK  
Emlak-İstisna Daire Başkanı

### İNCELEME

İsmail Hakkı ÇETİNAVCI  
BŞKİ Genel Müdürü



Recep ALTUPE  
Büyükşehir Belediye Başkanı

1:1000

Bakanlıklar arası 15 Temmuz 2005 tarihli "Büyük Ölçekli Harita ve Harita Bilgileri Üretim Yönetmeliği" ne uygun olarak fotogrametrik yöntemle üretilen bu haritanın yapımında :