

01					
06			a	b	
11	A		d	c	
16					
21	22	23	24	25	

BURSA - İNEGÖL

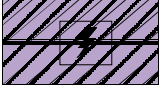
(OSMANİYE)

I23-A-09-B

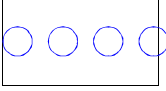
BURSA İLİ , İNEGÖL İLÇESİ ,OSMANİYE MAHALLESİ

İ23A04C PAFTA 106 ADA 39 PARSELE AİT 1/5000 ÖLÇEKLİ NAZIM İMAR PLANI

LEJAND



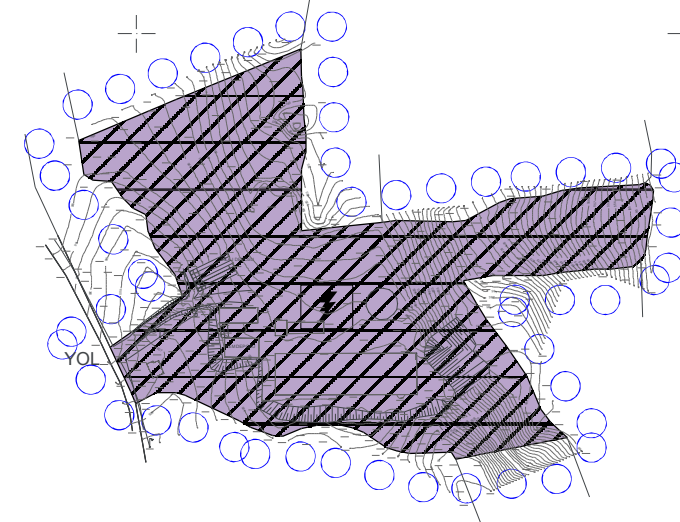
ENERJİ ÜRETİM ALANI(GÜNEŞ ENERJİ SANTRALİ)



NAZIM İMAR PLANI SINIRI

PLAN NOTU

1) Planda tanımlanan Enerji Üretim Alanı (Güneş Enerji Santrali) amacı dışında kullanılamaz ve plan değişikliği yolu ile farklı bir kullanım kararı getirilemez.



MÜTEAHHİT
ANADOLU JEÖ. ve FOTOĞ. MÜH.
SAN. ve TİC. LTD. ŞTİ. TARAFINDAN
BÖLGEYE UYGUN OLARAK
YAPILAN 2 ADET (1/1000) LK.
1 ADET (1/5000) LK. PAFTADAN İBARET
HALİ HAZİR HARİTA 3194 SAYILI İMAR
KANUNUN 7/a MADDESİNE GÖRE ONANDI.
/ / 2016

KONTROL MÜHENDİSİ
Nurhan AYDOĞAN
HARİTA VE KADASTRO MÜHENDİSİ
/ / 2016

EMLAK VE İSTİMLAK MÜD. VK.
M. ALI YAKUT
HARİTA VE KADASTRO MÜHENDİSİ
/ / 2016

İNEGÖL BELEDİYE BAŞKANI
ALINUR AKTAŞ
/ / 2016

MÜTEAHHİT
ANADOLU
JEÖ. ve FOTOĞ. MÜHENDİSLİK
İNŞ. TAHH. MAD. SAN. ve TİC. LTD. ŞTİ.
HARİTA VE KADASTRO MÜHENDİSİ
SEBAHATTİN CEYHAN

1/5000

: DATUM (ITRF-96)
: BAŞLANGIÇ EPOĞU (2005)
: ELİPSOİD (GRS-80)
: PROJEKSİYON (UTM-3)
: DİLİM ORTA MERİDİYENİ (30)

①

1 = Osmaniye Köyü