

1/1000 ÖLÇEKLİ YALOVA YOLU 1. BÖLGE UYGULAMA İMAR PLANI PLAN DEĞİŞİKLİĞİ AÇIKLAMA RAPORU

1) PLANLAMA ALANININ KONUMU



İli: Bursa

İlçe: Osmangazi

Mahalle, Ada, Parsel: Altınova, 3198 ada, 70 parsel

Plan Adı: 1/1000 Ölçekli Yalova Yolu 1. Bölge Uygulama İmar Planı

Plan değişikliğine konu alan toplam 1.122,85 m² dir.

2) YAPILAN İNCELEME VE ARAŞTIRMALAR:

a. Demografik analizler:

Osmangazi ilçe geneli itibariyle 2007 yılı nüfusu 657.599 kişi, yüzölçümü 11710.4 hektar alanı kapsamaktadır.

Osmangazi' de Kent nüfusunun belediye nüfusuna oranı (%96) dır.

b. Sektörel hareketlilik ve değerlendirmeler:

Bursa, ülke ekonomisine sağladığı katma değer açısından İstanbul, Kocaeli ve İzmir'den sonra 4' üncü sırada yer almaktadır. Türkiye genelinde sosyo-ekonomik gelişmişlik sıralamasında ise Bursa, İstanbul, Ankara, İzmir ve Kocaeli'den sonra 5. nci sıradadır.

Bursa İli'nin Türkiye GSMH'sine katkısı 1980 yılında %3.2, 1990 yılında %3.5, 2000 yılında %3.7, 2004 yılında %3.9 olmuştur. Buna göre DİE tarafından tüm Türkiye için yaklaşık 300 milyar dolar olarak açıklanan GSMH'nin 12 milyar dolar kısmını Bursa karşılamıştır.

Türkiye ekonomisinde önemli yeri olan Bursa ilinde kişi başına düşen GSYİH 2000 yılı rakamlarına göre 3.491 USD olup bu rakam Türkiye ortalamasının (2.941) üzerindedir. İşgücünün istihdamı açısından bakıldığında; Türkiye genelinde Bursa ili 13. sırada yer almaktadır. 1970 yılında il genelindeki istihdam 390.447 iken, 1990 yılında yüzde 69,7 artışla 662.517'e yükselmiştir. il genelinde ve planlama bölgesinde; istihdamın sektörlere göre dağılımı aşağıdaki tablolarda verilmiştir: Sektörler; Tarım, Sanayi ve Hizmetler sektörü olarak üç ana kategoride incelenmiştir.

Tablo 1: Bursa İlinde Sektörel Dağılım

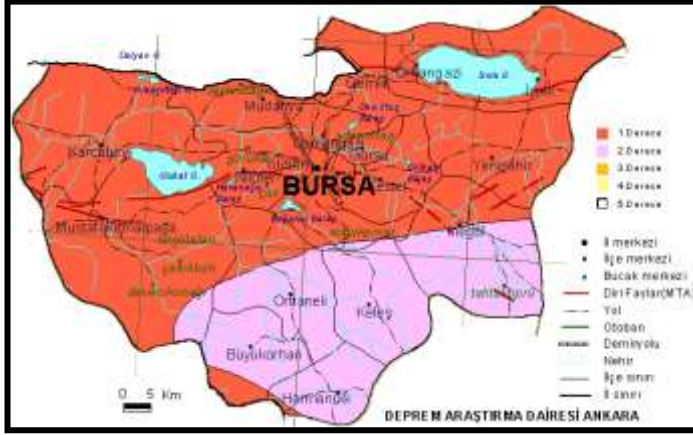
Sektörler / Yıllar	1980	%	1990	%	2000	%
Tarım	257.699	51,98	265.520	40,08	277.075	33,56
Sanayi	114.684	23,13	207.164	31,27	270.059	32,71
Hizmetler	123.430	24,89	189.833	28,65	278.397	33,72
Toplam (çalışan sayısı)	495.813	100,00	662.517	100,00	825.531	100,00
İl Nüfusu	658.455		1.225.089		2.125.140	
Çalışan Nüfus %	75,30		54,08		38,85	

Tarım sektörü; 1990'da, 1980 yılına göre; 1.03 oranında gelişme, 2000'de 1.07 oranında gelişme sağlamıştır. Sanayi sektörü 1990'da 1,8 oranında gelişme, 2000'de 2,3 oranında gelişme sağlamıştır. Hizmetler sektörü, 1990 yılında 1,5 oranında, 2000'de ise 2,2 oranında gelişme

sağlamıştır.

c. Doğal afet hareketlilik ve değerlendirmeler:

Planlama alanı ve yakın çevresi Bayındırlık ve İskan Bakanlığı “Türkiye Deprem Bölgeleri Haritası” na göre I. Derece deprem bölgesi sınırında yer almaktadır. Bu nedenle tüm deprem hesaplarında zeminin alüvyonsal özellikleri nedeniyle I. Derece Deprem Bölgesine ait katsayıların kullanılması gerekmektedir.



Bursa Merkez ve yakın çevresi, kuzeyinden geçen Kuzey Anadolu Fayı (KAF)’ ın üzerinde gelişen sismik hareketlerin etkisinde kalmaktadır. Kuzey Anadolu Fayı, Akyazı ve Göynük arasında iki kola ayrılmaktadır.

Afetler yasasına göre alanda olası deprem, su baskını, yer kayması ve kaya düşmesi riski ve tehlikesi değerlendirilmiştir.

Planlama alanı genelde düz bir topografya ya sahiptir ve mevcut yerleşim alanlarında heyelan ve/veya kaya düşmesi gibi riskler mevcut değildir. Aynı zamanda çalışma alanında herhangi bir su baskını tehlikesi de mevcut değildir. Ancak daha önceki bölümlerde tartışılan bölgenin sismik aktivitesi yüksek olup, çalışma alanı 1 ve 2.nci derece deprem bölgesi sınırında yer almaktadır.

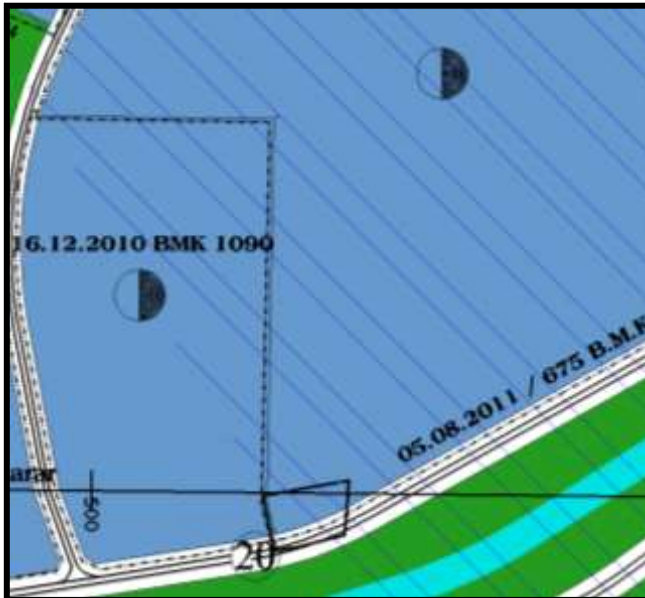
Afetler yasası kapsamında verilen afet durumunda deprem hariç hiç birisi bölgede gözlenmemektedir. Ancak sahadan geçen çok sayıda sulu ve kuru derenin mevcut olması nedeniyle bölgede su baskını tehlikesi olmamakla birlikte bu derelerin durumu DSİ tarafından verileri plana yansıtılmıştır.

d. Planlama alanı ile ilgili tarih ve tarihi ve doğal miras araştırmaları:

Bölge sahip olduğu tarihi ve turistik alanlar barındırdığı doğal güzellikler görsel değerler olarak karşımıza çıkmaktadır. Bu alanlar kent merkezinde bulunan ulucami ve bedesten alanı, camiler, Bursa kalesi ve Osmangazi türbesi başlıca tarihi mekanları oluşturmaktadır. Bölgede bulunan bursa kalesi tophane alanı kent içindeki en hakim görü noktası olarak karşımıza çıkmaktadır. Bölgenin kuzey doğusunda bulunan İsmetiye kırsal yerleşiminin doğusunda bulunan tepe noktaları çevreye hakim görü noktalarıdır.

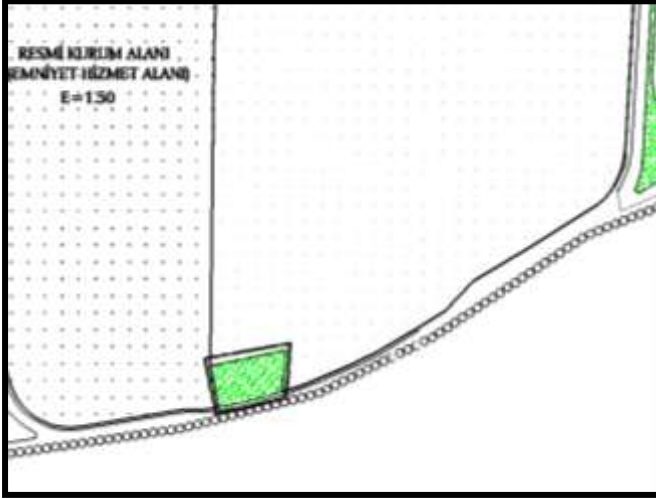
3) MEVCUT ONAYLI İMAR PLANI KARARLARI:

a. 1/5.000 Ölçekli Nazım İmar Planı:



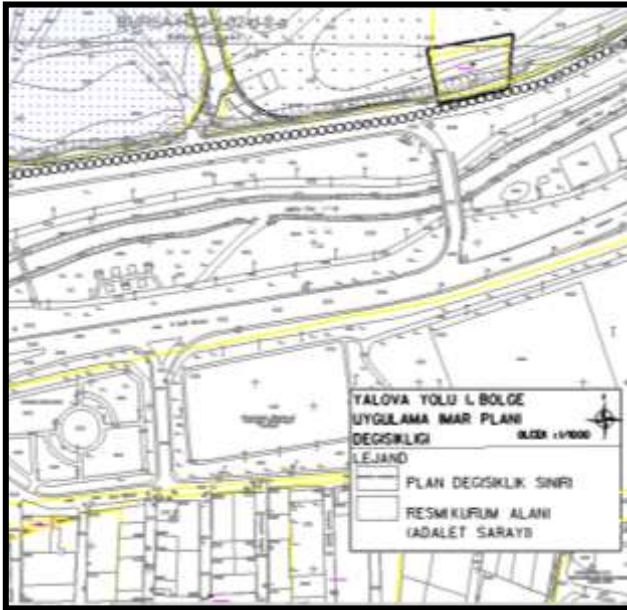
Plan değişikliğine konu olan alan, üst ölçekli plan olan onaylı 1/5.000 Ölçekli Nazım İmar Planı’nda; “Yönetim Merkezleri Alanı”nda, kısmen de yolda kalmaktadır.

b. 1/1000 Ölçekli Yalova Yolu 1. Bölge Uygulama İmar Planı



Plan değişikliğine konu olan alan, onaylı 1/1000 Ölçekli Uygulama İmar Planında “Yeşil Alan”da kalmaktadır.

4) PLAN DEĞİŞİKLİK KONUSU



Bursa Cumhuriyet Başsavcılığının 05.01.2017 tarih ve 2594 sayılı yazısı ile, mevcut hali ile güvenlik zafiyeti oluşturulması sebebiyle, Altınova Mahallesi, 3198 ada, 70 parselin “Resmi Kurum Alanı (Adalet Sarayı)”na alınması talep edilmektedir.

Bursa Cumhuriyet Başsavcılığının talebi doğrultusunda; Osmangazi İlçesi, Altınova Mahallesi, 3198 ada, 70 parselin “Resmi Kurum Alanı (Adalet Sarayı)”na alınmasına ilişkin 1/1000 Ölçekli Yalova Yolu 1. Bölge Uygulama İmar Planı değişikliği hazırlanmıştır.