

BURSA İLİ, OSMANGAZI İLÇESİ, VEYSEL KARANI MAHALLESİ,
8193 ADA 16 PARSEL VE 11513 ADA 1,2,3,4 VE 5
PARSELLERE İLİŞKİN
1/1000 ÖLÇEKLİ UYGULAMA İMAR PLANI

H22D02C1B H22D02C2A

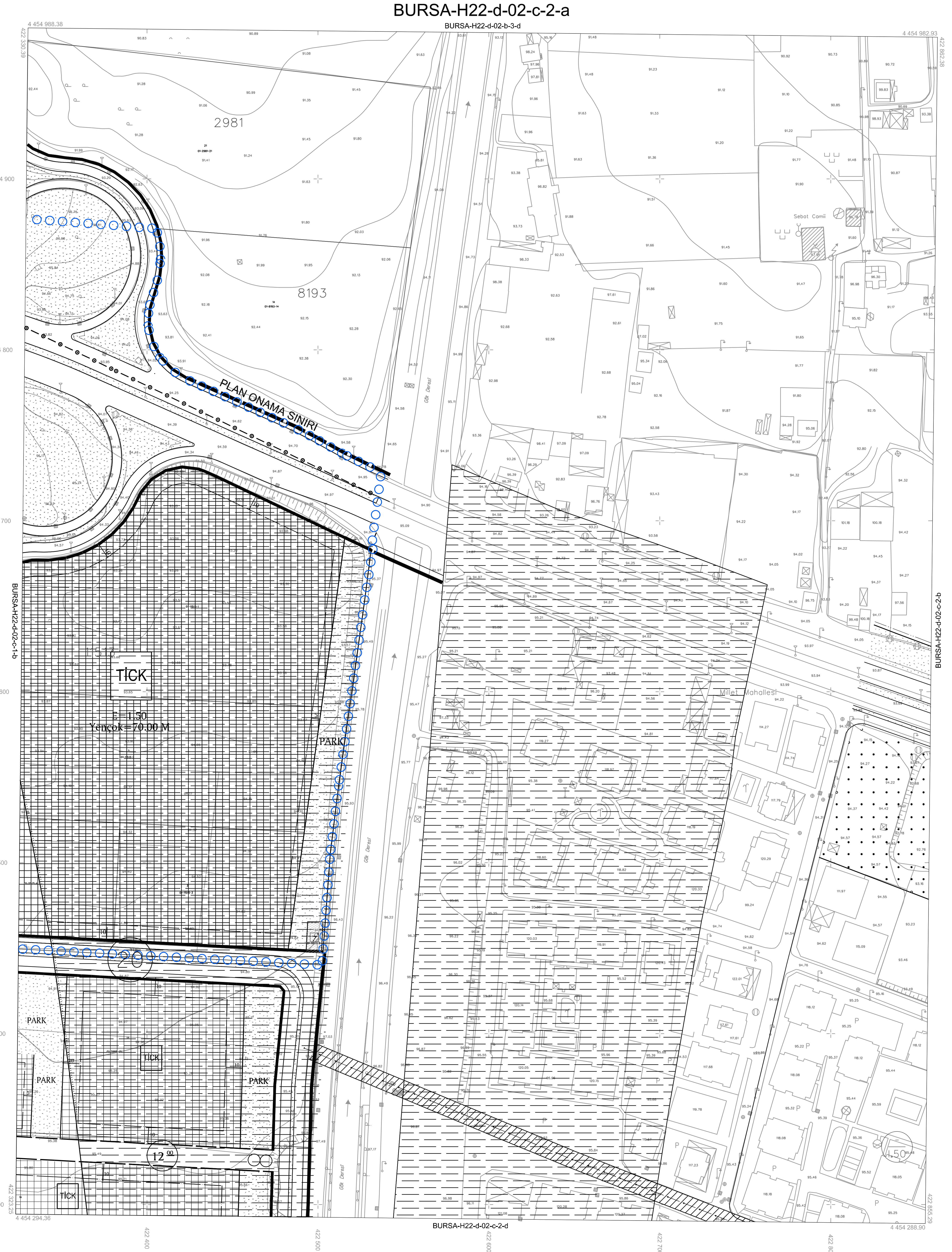

ÖLÇEK: 1/1000

Dosya No:
PIN: Bursa Büyükşehir Belediye Meclisi'nin
28/10/2020 tarih ve 1591 sayılı kararı
ile onaylanmıştır.

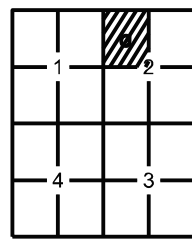
Altınur AKTAŞ
Büyükşehir Belediye Başkanı

LEJAND

- PLAN ONAMA SINIRI
- TİCARET-KONUT ALANI
- E = ... KAT ALANI KAT SAYISI (KAKS/EMSAL)
- Yençok® ... m. BİNA YÜKSEKLİĞİ
- PARK PARK
- PASİF YEŞİL ALAN
- TRAFO ALANI
- TAŞIT YOLU



BURSA-H22-d-02-c



Pafta bölünmesi, en son güncellenmiş TUTGIA ya bağlı 2005.0
çerçevesinde, GRS80 elipsoidinde, Transversal Mercator (TM)
izdüşümünde ve ITRF96 datumunda 15 Temmuz 2005 tarih
ve 2345'ye ayarlanmış Gauss-Krüger koordinatları kullanılarak
Büyük Ölçekli Harita ve Harita Bilgileri Üretim Yönetmeliği
(BHKHBMÜ) göre düzenlenmiş olup, ONSH planları ile
ayrımın ile korunmak suretiyle Bursa İl sınırları içinde
olupların Bursa Geot model ile antropometrik yükseklikler elde edilmiştir.

Paftalar, Kasım 2017 tarihli 10 cm yer ölçekleme
analizi sayısal kamere görüntülerinden, 2018 yılı Eylül
ayında yapılan bölünme ve Ekim 2018 tarihli kontrol
çalışmalarından geçmiştir. Büyük Ölçekli Harita ve Harita
Bilgileri Üretim Yönetmeliği, 1 m. dir.
Yapılar saçak çizgileri ile gösterilmiştir.

YÜKLENCİ FİRMA
Mescioğlu Müh. Müh. A.Ş.
Fotoçap Harita Dan. İnş. A.Ş.

Ayhan Faruk MESCİ
Proje Müdürü

Sibel AKKAR
Kontrol Müh.

KONTROL

Murat KARAOĞLU
Harita ve Kam. Şb. Md. V.

İNCELEME

Mehmet Sait AYIK
Enlak ve İstimlak Daire Başkanı

Güngör GÜLENG
BURSA Geot Md.

Altınur AKTAŞ
Büyükşehir Belediye Başkanı

1:1000

"Büyük Ölçekli Harita ve Harita Bilgileri Üretim Yönetmeliği" ne uygun olarak fotogrametrik yöntemle üretilen bu haritanın yapımında:

ONAY
.../.../20...