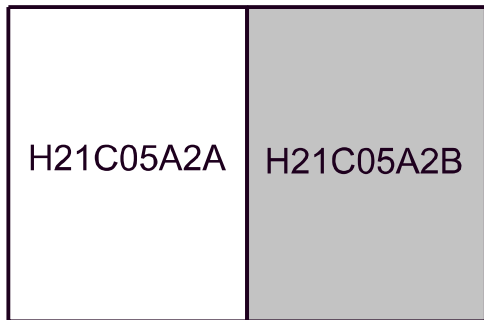




BURSA İLİ, OSMANGAZİ İLÇESİ, AKPINAR MAHALLESİ,
6076 ADA 10 PARSELE İLİŞKİN BURSA 2 NOLU
YALAKÇAYIR G.Ö.B. 2985 SAYILI TOPLU KONUT
1/1000 ÖLÇEKLİ UYGULAMA İMAR PLANI DEĞİŞİKLİĞİ



ÖLÇEK: 1/1000

Şehir Planlama Şube
Müdürlüğüne hazırlanmıştır.

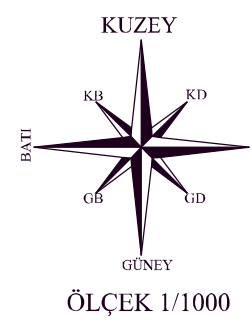
Dosya No:
P1N:

Bursa Büyükşehir Belediye Meclisinin
17.11.2020 tarih ve 1796 sayılı kararı
ile onaylanmıştır.

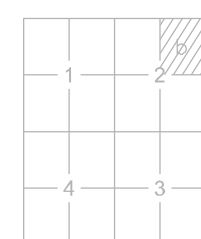
Alınur AKTAŞ
Büyükşehir Belediye Başkanı

LEJAND

- PLAN DEĞİŞİKLİĞİ ONAMA SINIRI
- SAĞLIK TESİSİ ALANI



BURSA-H21-c-05-a-2-b



Eylül 2016 tarihli 10 cm yer ölçeğine analitik sayısal kamara görüntülerinden, 2018 yılı Mart ayında yapılan bitimleme ve Temmuz 2018 yılında yapılan bitimleme tespitlerinden üretilmiştir. Eş Yüzeleştirilmiş eğrileri arası 1 m'dir. Yapılar saçak çizgileri ile gösterilmiştir. ITRF96 Koordinat sisteminde 2005.0 Epöçünde üretilmiştir, aşağıdaki dönüşüm parametreleri kullanılarak Odam ED50 ye dönüştürülmüştür. Pafpa bitimlemesi ED50 datumunda düzenlenmiştir. DÖNÜŞÜM: ITRF 96 dan ED-50 ye Dönüşüm İçin: (M3 Projeksiyon Dönüşüm Parametreleri) XED 50 = cx + a X inf + b Y inf YED 50 = cy + a Y inf + b X inf a= 1.00000007 b= -0.00000074 cx= 167.84018 cy= 37.10373 md= 0.106

YUKLENİCİ FIRMA
Mesicoglu Müh. Müh. A.Ş.
Fotoğraf Harita Dan. İnş. A.Ş.

Ayhan FARKI MESCİ
Proje Müdürü

Murat SANCAR
Kontrol Müh.

Murat KARAOĞLU
Harita ve Kam. Şb. Md. V.

Mehmet Sait AYIK
Emlak ve İstimlak Daire Başkanı

Güngör GÜLENC
BURSA Genl. Md.

O.N.A.Y
.../.../20...

Alınur AKTAŞ
Büyükşehir Belediye Başkanı