
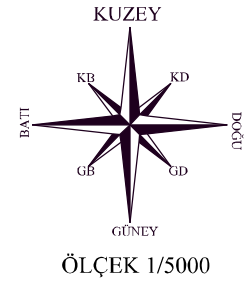


BURSA-H21-c-05-a

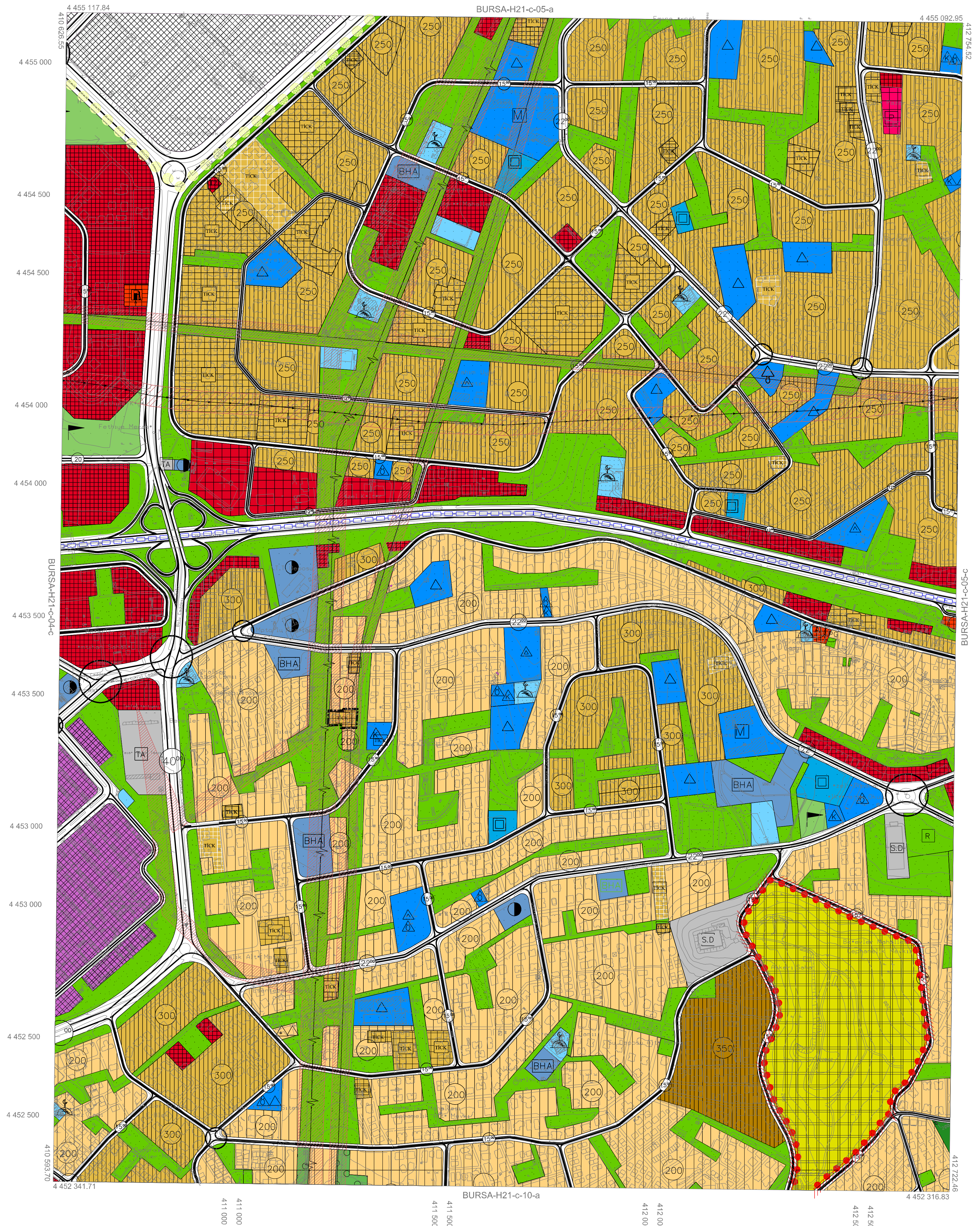
<div><div>BURSA BÜYÜKŞEHİR BELEDİYESİ</div></div> <div>BURSA İLİ, NİLÜFER İLÇESİ, BEŞEVLER MAHALLESİ, 746 ADA 4 PARSELE İLİŞKİN 1/5000 ÖLÇEKLİ NİLÜFER NAZIM İMAR PLANI DEĞİŞİKLİĞİ</div>	
<div><div>H21C05D</div></div>	
<div>ÖLÇEK: 1/5000</div>	
<div>Dosya No: PİN: NİP-16165088</div>	<div>Bursa Büyükşehir Belediye Meclisinin 29/09/2020 tarih ve 1411 sayılı kararı ile onaylanmıştır.</div>
<div>Alınur AKTAŞ Büyükşehir Belediye Başkanı</div>	

LEJAND

PLAN DEĞİŞİKLİĞİ ONAMA SINIRI

TİCARET-KONUT ALANI

ÖLÇEK 1/5000



1: 5000

Bakanlıklar arası 15 Temmuz 2005 tarihli "Büyük Ölçekli Harita ve Harita Bilgileri Üretim Yönetmeliği" ne uygun olarak fotogrametrik yöntemle üretilen bu haritanın yapımında :



Büyükşehir Belediye Başkanı

- Temmuz 2009 tarihli 10 cm yer örnekleme aralıklı sayısal kamera görüntülerinden üretilmiştir.
- Eş Yükseklik eğrileri arası 1 m.' dir.
- Yapılar saçak çizgileri ile gösterilmiştir.
- ITRF96 Koordinat sisteminde 2005.0 Epochunda üretilmiştir.

DÖNÜŞÜM:

ED-50' den ITRF 96' ya Dönüştürme İçin:

XITRF= tx + a Xcd50 - b Yed50
YITRF= ty + a Yed50 + b Xcd50
a= 0.9999934944
b= 0.0000151151
tx= -156.136688330282
ty= -39.531199983641

ITRF 96' dan ED-50' ye Dönüşüm için:

XED-50 = tx + a.Xitrf + b.Yitrf
YED-50 = ty + a.Yitrf + b.Xitrf
a= 1.000006505614
b= -0.0000151151
tx= 156.136688330282
ty= 30.531109987641

YÜKLENİCİ FİRMA

Mescioğlu Müh. Müh. A.Ş.

Hosay Yasar ARKAYIN

Proj. Müdürü

KONTROL

KONTROL

11/1

Section BLUET

Kontrol M0b

INCELEME

İNCELEME

AYIK İsmail