

BURSA İLİ, YILDIRIM İLÇESİ, YILDIRIM MAHALLESİ, 2737 ADA, 2 PARSEL

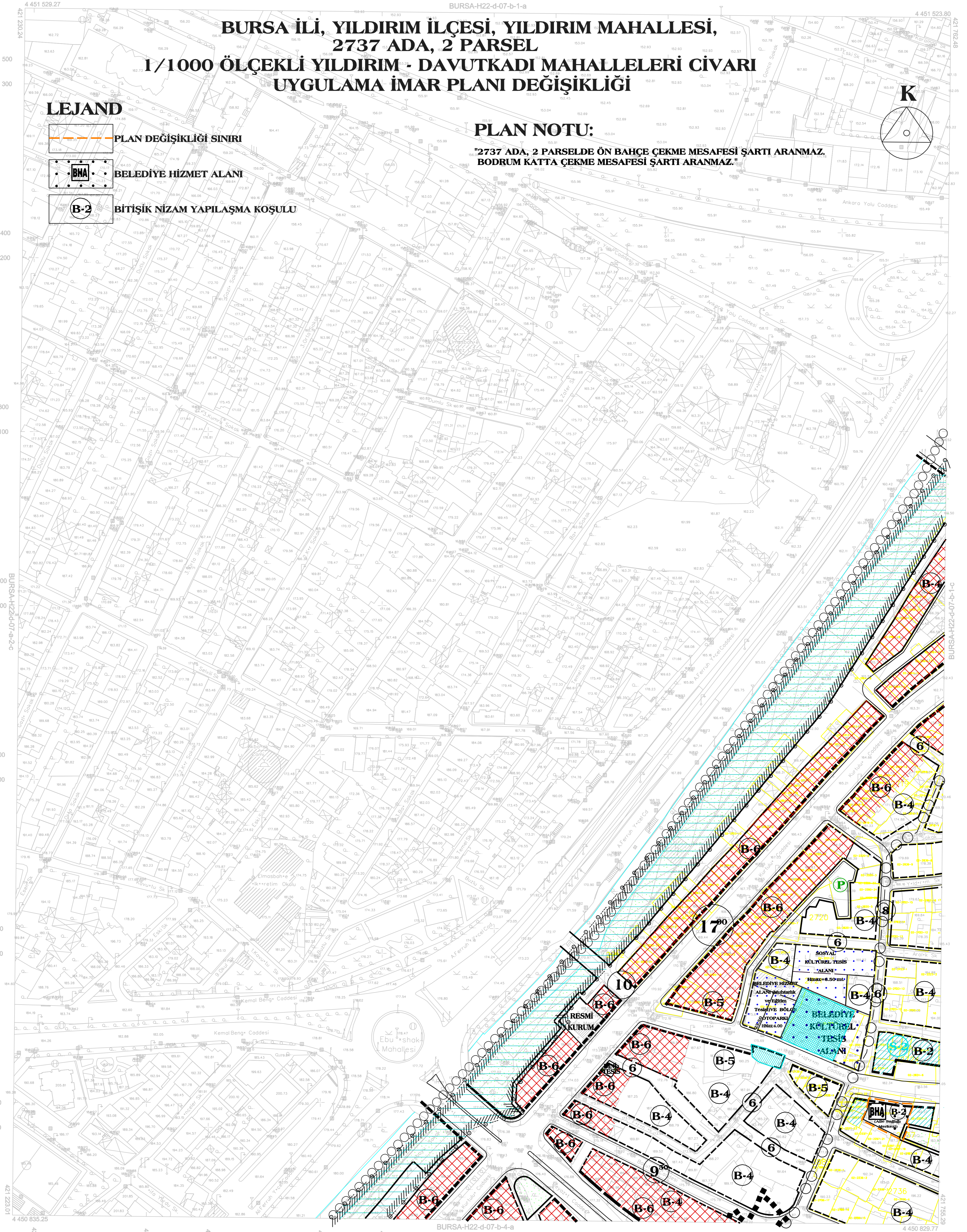
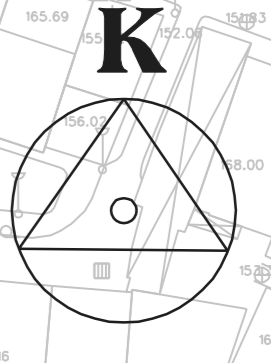
1/1000 ÖLÇEKLİ YILDIRIM - DAVUTKADI MAHALLELERİ CİVARI UYGULAMA İMAR PLANI DEĞİŞİKLİĞİ

LEJAND

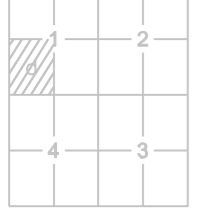
-  PLAN DEĞİŞİKLİĞİ SINIRI
-  BELEDİYE HİZMET ALANI
-  BİTİŞİK NİZAM YAPILAŞMA KOŞULU

PLAN NOTU:

"2737 ADA, 2 PARSELDE ÖN BAHÇE ÇEKME MESAFESİ ŞARTI ARANMAZ,
BODRUM KATTA ÇEKME MESAFESİ ŞARTI ARANMAZ."



BURSA-H22-d-07-b



Temmuz 2009 tarihli 10 cm yer ölçekli sayısal kamera görüntülerinden üretilmiştir.
Eş Yükseklik eğrileri arası 1 m' dir.
Yapılar saçak çizgileri ile gösterilmiştir.
ITRF96 Koordinat sisteminde 2005.0 Epoguında üretilmiştir.
Dönüşüm parametreleri kullanılarak Datum ED-50 ye dönüştürülmüştür.

DÖNÜŞÜM:

ED-50' dan ITRF 96' ye Dönüşüm için:

$$\begin{aligned} X_{ITRF} &= tx + a X_{ED50} + b Y_{ED50} \\ Y_{ITRF} &= ty + a X_{ED50} + b Y_{ED50} \\ a &= 0.0000054944 \\ b &= -0.0000015151 \\ tx &= 156.136688330282 \\ ty &= 39.331199983641 \end{aligned}$$

ITRF 96' dan ED-50' ye Dönüşüm için:

$$\begin{aligned} X_{ED50} &= tx + a X_{ITRF} + b Y_{ITRF} \\ Y_{ED50} &= ty + a X_{ITRF} + b Y_{ITRF} \\ a &= 1.00000056514 \\ b &= -0.0000015151 \\ tx &= 156.136688330282 \\ ty &= 39.331199983641 \end{aligned}$$

YÜKLENİCİ FIRMA
Mesçioğlu Müh. Müh. A.Ş.

Hasan Yaşar ARKAYIN
Proje Müdürü

1:1000

KONTROL

Prof. Dr. Şenol KUŞÇU
Mühür-ÇK Müh. Fak.

İNCELEME

Murat SANCAK
Harita Kam. Şb. Md.

ONAY

2010

Recep ALTEPE

Büyükşehir Belediye Başkanı

ED-50 KOORDİNAT SİSTEMİ
ITRF KOORDİNAT SİSTEMİ

Bakanlıklar arası 15 Temmuz 2005 tarihli "Büyük Ölçekli Harita ve Harita Bilgileri Üretim Yönetmeliği" ne uygun olarak fotogrametrik yöntemle üretilen bu haritanın yapılmada :