



BURSA İLİ, YILDIRIM İLÇESİ, EĞİTİM MAHALLESİ,
3869 ADA 47 NOLU PARSELE AİT
1/1000 ÖLÇEKLİ UYGULAMA İMAR PLANI DEĞİŞİKLİĞİ

H22D08A4A

ÖLÇEK: 1/1000

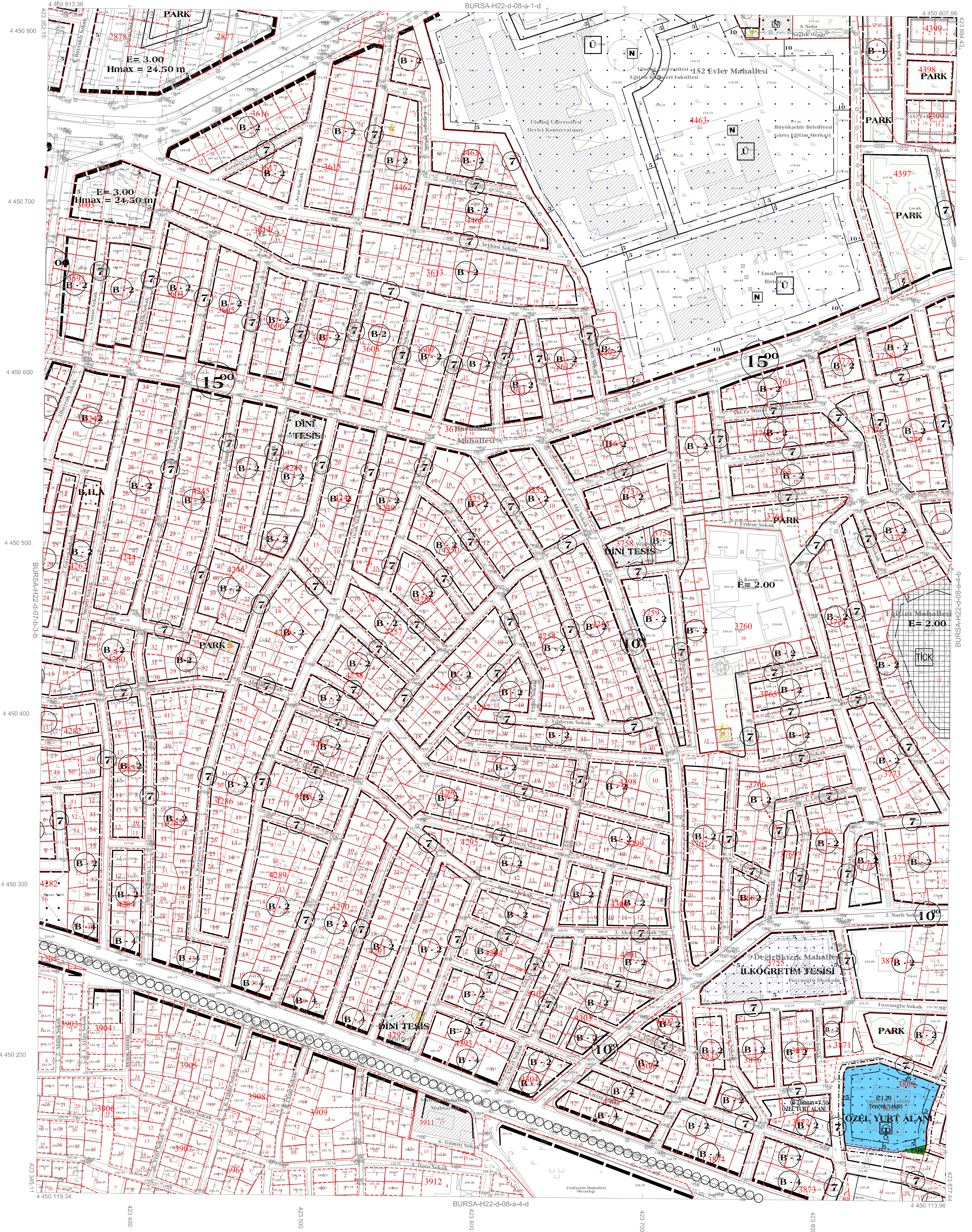
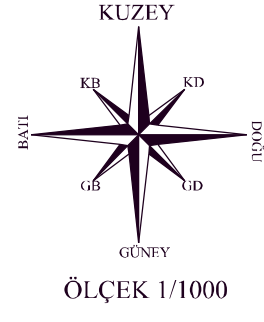
Dosya No:
PIN:

Bursa Büyükşehir Belediye Meclisi'nin
15.04.2022 tarih ve 587 sayılı kararı
ile onaylanmıştır.

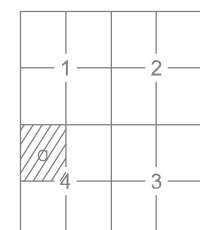
Alınur AKTAŞ
Büyükşehir Belediye Başkanı

LEJAND

- PLAN DEĞİŞİKLİĞİ ONAMA SINIRI
- YAPI YAKLAŞMA SINIRI
- E..... EMSAL
- Yençok:...m BİNA YÜKSEKLİĞİ
- ÖZEL YURT ALANI ÖZEL YURT ALANI
- PARK PARK



BURSA-H22-d-08-a



Pafta bölünmesi, en son gerçekleştirilmiş TUTGİA ya bağlı 2005.0 epochunda, GRS80 ellipsoidinde, Transversal Mercator (TM) izdüşümünde ve UTM96 datumunda 15 Temmuz 2005 tarih ve 15876 sayılı Resmî Gazetede yayımlanarak yürürlüğe giren Büyük Ölçekli Harita ve Harita Bilgileri Üretim Yönetmeliği (BÖHHBY) göre gerçekleştirilmiş olup, GNSS gözlemleri ve nivelman ile kontrol edilmiştir. Bursa il sınırları içerisinde olup, Bursa Gözetim Modeli ile orijinal yükseklikler elde edilmiştir.

Paftalar, Kasım 2017 tarihli 10 cm yer ölçeğinde analitik sayısal kamere görüntülerinden, 2018 yılı Eylül ayında yapılan bölünme ve Ekim 2018 tarihli kontrol çizimlerinden üretilmiştir. İş Yükseklik çemberi arası 1 m dir. Yapılar sadece çizilmiştir ve gösterilmemiştir.

YÜKLENCİ FİRMA
Mesçioğlu Müh. Müh. A.Ş.
Fotoğraf Harita Danış. A.Ş.

Ayhan Faruk MESÇİ
Proje Müdürü

Sibel AKKAR
Kontrol Müh.

KONTROL

Murat KARAĞÖZ
Harita ve Kam. Şb. Md. V.

Mehmet Sait AYIK
Enlekleme ve İstinak Daire Başkanı

İNCELEME

Güngör GÜLENC
BÜSKİ Genel Md.

1:1000

"Büyük Ölçekli Harita ve Harita Bilgileri Üretim Yönetmeliği" ne uygun olarak fotogrametrik yöntemle üretilen bu haritanın yapılmıştır.



Alınur AKTAŞ
Büyükşehir Belediye Başkanı