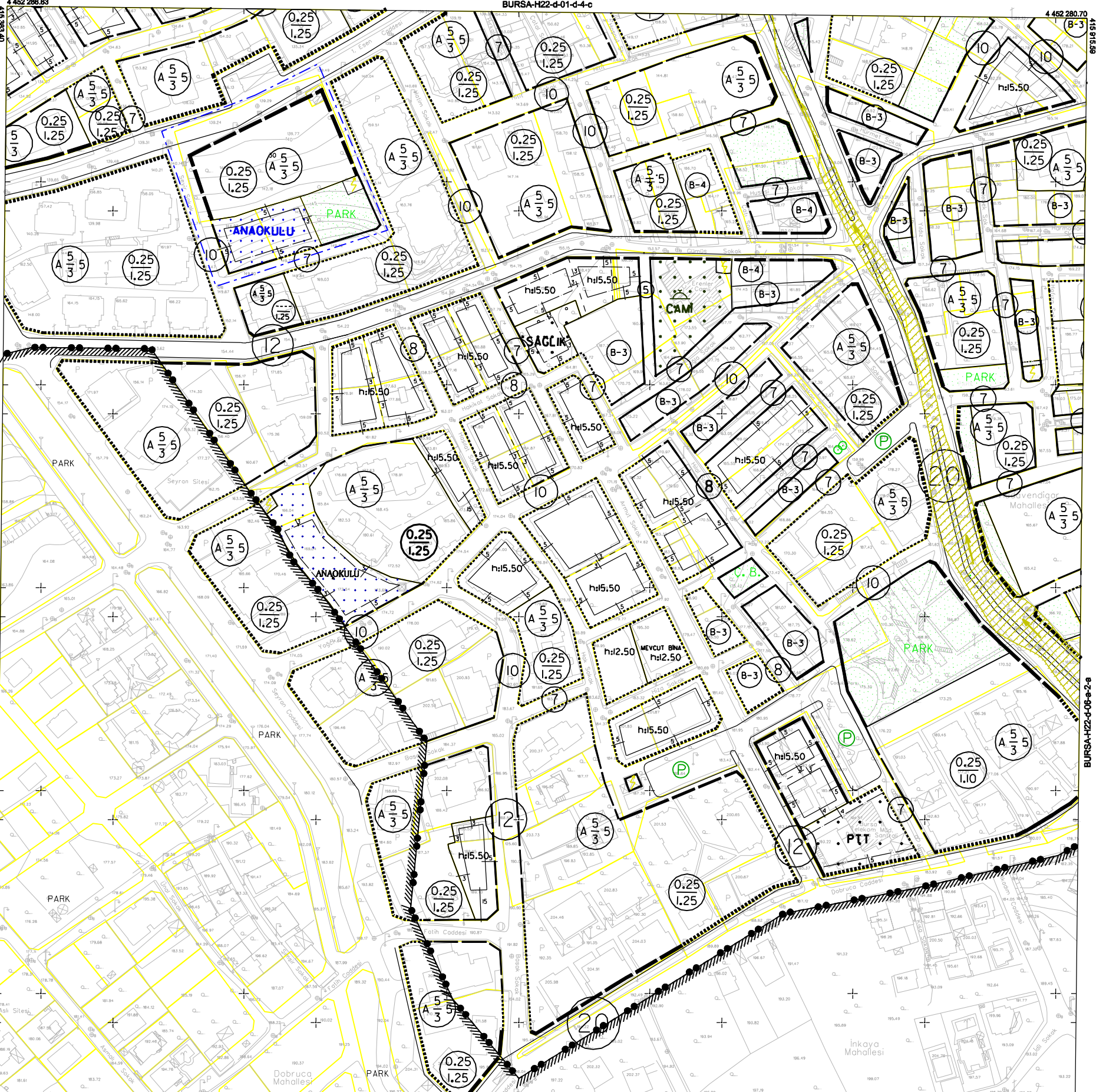


BURSA-H22-d-06-a-1-b

BURSA-H22-d-01-d-4-c



**BURSA İLİ, OSMANGAZI İLÇESİ, HÜDAVENDİGAR MAHALLESİ**

**1/1.000 ÖLÇEKLİ ULUDAĞ ÇIKIŞ YOLU- ESKİ İZMİR YOLU ARASI UYGULAMA İMAR PLANI REVİZYONU DEĞİŞİKLİĞİ**

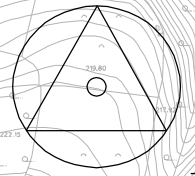
**LEJAND**

- PLAN DEĞİŞİKLİĞİ SINIRI
- ANAOKULU ALANI
- PARK ALANI
- KONUT ALANI
- TRAFİK ALANI

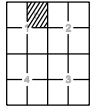
**PLAN NOTU**

**1. 4673 ada, 1 parselde 2. Bodrum kat açığa çıkabilir. Emsale dahil edilmez.**

**K**



BURSA-H22-d-06-a



Temmuz 2009 tarihli 10 cm yer ölçeğinde analitik sayısal kamera görüntülerinden türetilmiştir.  
Eş Yüzelelik eğrileri ana 1 m.'dir.  
Vapurlar sapak çizgileri ile gösterilmiştir.  
ITRF96 Koordinat sisteminde 2005.0 Epoğunda türetilmiştir.  
Dörtüçlüm parametreleri kullanılarak Datum ED-50'ye dönüştürülmüştür.

**DÖNÜŞÜM:**  
ED-50'dan ITRF 96'ya Dönüşüm İçin: XITRF= ax + a Xed50 - b Yed50 YITRF= ay + a Yed50 - b Xed50 a= 0.9999999404 b= -0.00000151151 c= -156.13668833022 d= -39.331199983641  
ITRF 96'dan ED-50'ye Dönüşüm İçin: XED= x + a Xitr - b Yitr YED= y + a Yitr - b Xitr a= 1.0000000595961 b= -0.00000151151 c= 156.13668833022 d= 39.331199983641

**YÜKLENİCİ FIRMA**  
Mescioğlu Müh. Müh. A.Ş.

Hesap Yapar ARKAYIN  
Proje Müdürü

**KONTROL**

Prof. Dr. Şenol KUŞÇU  
Müeyyen-ZK0 Müh. Fak. Kontrol Müh.

**İNCELEME**

Murat SANCAK  
Murat KARAOĞLU  
Mehmet Selvi AYIK  
İsmail Hakkı ÇETİNAVCI  
Emlak-İstisna Daire Başkanı  
BÜSKİ Genel Müdürü

**ONAY**  
.../.../2010

Recep ALTEPE  
Büyükşehir Belediye Başkanı

1:1000

BURSA-H22-d-06-a-1-c

BURSA-H22-d-06-a-1-b

BURSA-H22-d-06-a-2-a