


BURSA-H22-d-07-a

BURSA-H22-d-02-d

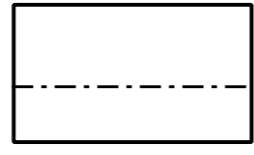


BURSA İLİ, OSMANGAZİ İLÇESİ, DEMİRTAŞPAŞA MAHALLESİ, ABDAL CAMİİ VE ÇEVRESİ 1/5000 ÖLÇEKLİ OSMANGAZİ BELEDİYESİ NAZIM İMAR PLANI DEĞİŞİKLİĞİ

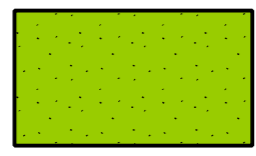
LEJAND



DİNİ TESİS ALANI



PLAN DEĞİŞİKLİĞİ SINIRI



PARKLAR VE DİNLENME ALANI



ÖLÇEK = 1 / 5000

| | | |
|-----|-----|-----|
| 01c | 02d | 02c |
| 06b | 07a | 07b |
| 06c | 07d | 07c |

MNG Bilişim A.Ş. tarafından 1/1000 ölçekli
sayısal paftalar kullanılarak hazırlanmıştır.
Ziya SÖMEZ
Harita MDR,
Proje Müdürü

1:5000

Fotogrametrik yöntemle çekilen Bursa line det
1/5000 ölçekli sayısal paftalar harita incelendi.

Prof.Dr.SenolRUŞCU
Mühendis
ZKİ MDR/Ofis

Fikri HAŞAL
Harita MDR,
Bilgi İşlem Daire Bşk.

Metin AL MERIC
İng.YTL.MDR,
BURSA Genel Müdürü

ONAY
/ /

Erol SAHER
İng.YTL.MDR,
Bölgemendir Bşk. Bşk.