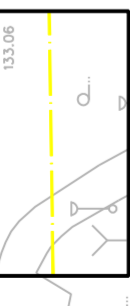


BURSA İLİ, OSMANGAZİ İLÇESİ, ÇIRPAN MAHALLESİ

1/1000 ÖLÇEKLİ H22D07A1A PAFTA, 5427 ADA, 1-36 PARSELLER UYGULAMA İMAR PLANI

LEJAND



PLAN ONAMA SINIRI

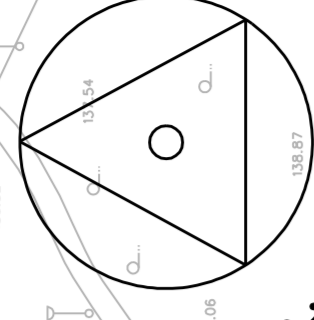


YAPI YAKLAŞMA SINIRI

PLAN NOTU:

- RESMİ KURUM ALANI
- UYGULAMA PROJESİNE GÖRE YAPILACAKTIR.
- 5427 ADA, 1 VE 36 PARSELLERDE YAPILACAK YAPILAR, İLGİLİ KURUM GÖRÜŞLERİ ALINMAK VE STANDARTLARA UYULMAK ŞARTIYLA 12 M.'LİK YOL ÜZERİNDEN ÜSTGEÇİTLE BAĞLANABİLİR.

K



BURSA-H22-d-06-b-2-b

BURSA-H22-d-07-a-1-b

4 451 900

4 451 800

4 451 700

4 451 800

4 451 800

4 451 700

4 451 500

4 451 800

4 451 400

4 451 101.30

4 451 651.75

4 451 300


4 451 300

4 451 400

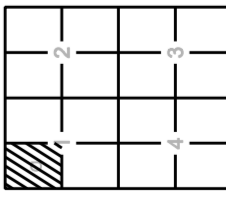
4 451 500

4 451 600

4 451 633.53



BURSA-H22-d-07-a



1:1000

BURSA-H22-d-07-a-1-d

4 451 546.13

4 451 600

4 451 600

4 451 500

4 451 500

4 451 400

4 451 400

4 451 300

4 451 300

4 451 200

4 451 200

4 451 100

4 451 101.30

Temmuz 2009 tarihli 10 cm'ye ölçeklenen ayrıntılı ayıvalı karnesi görüntülerinden üretilmiştir.
Eş Yükletilmiş ölçekli arazi 1 m.'dir.

Yapılar yapıp çizimler ile gösterilmiştir.

.ITRF96 Koordinat sisteminde 2005.00 Epöğünde üretilmiştir.
Değişim parametreleri kullanılarak Datum ED-50'ye dönüştürülmüştür.

DÖNÜŞÜM:
ED-50'den ITRF 96'ya Dönüşüm İçin:
ITRF 96 dan ED-50'ye Dönüşüm İçin:
XTRF= a + Xed50 - b Yed50
YED-50'ye a'ya YTRF + b Yed50
a= 0.0000015151
b= -0.0000015151
c= 156.156688330282
y= -35.3119988344

YÜKLENCİ İRMA
Mescişli Mh. Mhs. A.Ş.

Hasan Yapar ARKAYIN
Proje Müdürü

Murat KARAOĞLU
Müşavir-ZKÇ Müh. Fak.

Prof. Dr. Şenol KILISCU
Müşavir-ZKÇ Müh. Fak.

Murat SANCAR
Kontrol Müh.

Heriye Kam. Şp. Md.
Enanik-İsmailiye Daire Başkanı

İNCELEME

Mehmet Sait AYIK
Enanik-İsmailiye Daire Başkanı

İsmail Habab ÇETİNAYCI
BURSK Genel Müdürü

Recep ALTEPE
Büyüktaşlı Belediye Başkanı

Bakanlık arazi 15 Temmuz 2005 tarihli "Büyük Ölçekli Harita ve Harita Bilgileri Üretim Yönetmeliği" ne uygun olarak fotogrametrik yöntemle üretilen bu haritanın yayımlama :

O.N.A.Y.
.../.../2010